

## ESPOON POHJOIS- JA KESKIOSIEN YLEISKAAVA

### Strateginen yleiskaava

Yleiskaava on laadittu maankäyttö- ja rakennuslain tarkoittamana oikeusvaikutteisena yleiskaavana. Yleiskaavakarttaa, kaavamääräyksiä ja kaavakartan liitekarttoja täydentää yleiskaavan selostus ja sen liitteet.

Oikeusvaikutteista kaavakarttaa täydentää seitsemän liitekarttaa, joista kaavakartan liitekartalla 3 Luontoarvojen verkosto 2050 ja liitekartalla 6 Yhdyskuntatekninen huolto ja ympäristöterveys 2050 on oikeusvaikutteisia merkintöjä ja määräyksiä.

1. Asuminen 2050
2. Liikenne 2050
3. Luontoarvojen verkosto 2050
4. Virkistysverkosto 2050
5. Kulttuuriympäristöt 2050
6. Yhdyskuntatekninen huolto ja ympäristöterveys 2050
7. Kestävä vesien hallinta 2050

Yleiskaavassa on määräysten lisäksi laadittu kehittämissuosituksia jatkosuunnittelun tueksi. Oikeusvaikutuksettomiin suosituksiin on kirjattu toimenpiteitä, jotka tukevat yleiskaavan tavoitteiden toteutumista.



Kaavakartta muodostuu 100 m x 100 m:n ruuduista, joista muodostuvat alueet kuvaavat maankäytön pääkäyttötarkoitusta. Alueiden minimikoko on noin 4 hehtaaria eli neljä ruutua. Ruutuja tulee tarkastella aluekokonaisuuksina, ei yksittäisinä ruutuina. Tarkemmat aluerajaukset ratkaistaan maankäytön jatkosuunnittelussa. Pääkäyttötarkoituksen ohella alueet sisältävät lisäksi, mikäli siitä ei aiheudu haittaa pääasialliselle käyttötarkoitukselle, virkistykseen, liikenteeseen, yhdyskuntatekniseen huoltoon, asumiseen sekä palveluihin liittyviä aluevarauksia.

Yleismääräykset	Kehittämissuositukset
Maankäytön jatkosuunnittelussa varmistetaan toimivat liikenneyhteydet ja liityntäpysäköintimahdollisuudet sekä saavutettavuus joukkoliikenteellä, kävellen ja pyöräillen.	-
Maankäytön jatkosuunnittelussa tulee turvata julkisten palveluiden kehittäminen ja palveluverkon toimivuuden kannalta tärkeät alueet.	<p>Julkisten palveluiden tulee sijaita keskeisesti asukkaisiin nähden ja olla hyvin saavutettavissa kävellen, pyörällä ja joukkoliikenteellä.</p> <p>Palveluverkon tulee vastata muuttuviin asiakas- ja palvelutarpeisiin, kaupunkirakenteeseen ja palvelujen tuotannon tapoihin.</p> <p>Maankäytön jatkosuunnittelussa tulee ottaa huomioon laaja-alaisempi palveluverkko.</p>
<p>Suunnittelussa on sovittava yhteen kaavassa osoitettu maankäyttö ja maisema- ja kulttuuriympäristöarvot.</p> <p>Maankäytön jatkosuunnittelussa ja muissa toimenpiteissä on otettava huomioon muinaisjäännösrekisterin mukaiset muinaismuistolain nojalla suojellut kiinteät muinaisjäännökset sekä arvokkaiden maisema- ja kulttuuriympäristöalueiden erityispiirteet.</p> <p>Maankäytön jatkosuunnittelussa ja muissa toimenpiteissä on arvioitava kulttuuriympäristöjä ja muinaismuistoja koskeva selvitystarve yhteistyössä museoviranomaisen kanssa.</p>	Jatkosuunnittelussa tulee tarkistaa muinaisjäännösrekisterin ja muiden kulttuuriperintöaineistojen ajantasainen tieto.
Viheralueverkoston jatkuvuus sekä ekologinen ja virkistysellinen toimivuus tulee turvata. Viheralueita tulee säilyttää yhtenäisinä aluekokonaisuuksina.	Rakentamisalueilla viheralueiden ja -yhteyksien suunnittelu vaatii maankäytön jatkosuunnittelussa laaja-alaisia kokonaistarkasteluja, joissa huomioidaan viheralueverkoston ja virtavesien kokonaisuus sekä yhteyksien toimivuus ekologisesti ja virkistyksellisesti. Kaikilla alueilla on tarkemmassa suunnittelussa tärkeää tunnistaa ja turvata myös alueiden sisäiset viheryhteydet ja niiden toimivuus.
Virkistyspalveluita tulee kehittää hyvin saavutettavana verkostona.	Riittävä tilavaraus virkistysreiteille ja virkistyspalveluille tulee huomioida riittävän varhaisessa vaiheessa.
Suunnittelussa tulee edistää rantojen yleistä virkistyskäyttöä ja saavutettavuutta. Rakentamattomat rannat on asemakaavoissa varattava yleiseen virkistyskäyttöön.	-



<b>Yleismääräykset</b>	<b>Kehittämissuosituks</b>
<p>Luonnon monimuotoisuuden ja luonnonsuojelun kannalta arvokkaat alueet, Natura 2000 -alueet, suojelualueet ja maakunnalliset ekologiset yhteydet tulee ottaa huomioon maankäytön jatkosuunnittelussa sekä turvata arvojen säilyminen.</p> <p>Kaavakartan liitekartalta 3 Luontoarvojen verkosto 2050 tulee lisäksi ottaa jatkosuunnittelussa huomioon oikeusvaikutteiset merkinnät paikallinen ekologinen yhteys sekä virtaveden ekologinen yhteys.</p>	<p>Yleiskaavassa on määräysten lisäksi laadittu kehittämissuosituksia jatkosuunnittelun tueksi. Oikeusvaikutuksettomien suosituksiin on kirjattu toimenpiteitä, jotka tukevat yleiskaavan tavoitteiden toteutumista.</p> <p>Jatkosuunnittelussa tulee toteuttaa alueellisia ekologisen verkoston suunnitelmia, jotta keskeiset luontoarvot ja erityisesti pienialaiset, monimuotoiset ja harvinaiset ympäristöt voidaan huomioida jatkosuunnittelussa.</p> <p>Suunniteltaessa rakentamista luontoarvoiltaan tärkeiden alueiden läheisyydessä tai niiden vaikutusalueella tulee riittävässä määrin arvioida alueisiin kohdistuvat vaikutukset. Tarvittaessa tulee lähiympäristöille laatia koko asuinalueen kattavia viherverkostosuunnitelmia riittävien virkistysalueiden turvaamiseksi ja vaikutuksien lieventämiseksi. Erityistä huomiota tulee kiinnittää hulevesien käsittelyyn ja virkistyskäytön ohjaamiseen. Lisäksi tulee varata riittävät ja laadukkaat lähivirkistysalueet ja virkistyspalvelut myös rakentamiseen tarkoitetuilla alueilla. Tällä tavalla voidaan vähentää ulkoilupaineita Natura-alueilla tai luonnonsuojelualueilla ja ehkäistä herkimpien luontokohteiden kulumista.</p>
<p>Monipuoliset ekosysteemipalvelut ja ilmastomuutokseen varautuminen on turvattava kaikilla suunnittelutasoilla kehittämällä siniviherrakennetta kiinteänä osana kaupunkirakennetta.</p>	<p>Ekosysteemipalveluiden eli luontohyötyjen huomioon ottamisella tulee edistää ihmisten terveyttä ja hyvinvointia sekä ympäristöhäiriöiden vähentämistä ja ilmastomuutokseen sopeutumista.</p> <p>Asumisen alueilla tulee turvata erityisesti paikallisesti merkittävät ekosysteemipalvelut, kuten lämpötilan ja tuulisuuden säätely, lähivirkistys, vehreyden tuoma viihtyisyys, melun vaimennus, ilmanlaadun parantaminen sekä hulevesien hallinta.</p> <p>Ekosysteemipalveluja voidaan suunnittelussa edistää esimerkiksi luontopohjaisilla ratkaisuilla ja edistämällä viheralueiden moninaiskäyttöä.</p>
<p>Maankäytön jatkosuunnittelussa on huomioitava lentoliikenteen, liikenteen ja muiden toimintojen melusta, päästöistä ja onnettomuusriskeistä johtuvat rajoitukset maankäytön sijoittumiselle sekä näihin liittyvät suojaustarpeet. Raideliikenteen läheisyydessä on lisäksi otettava huomioon mahdolliset runkomelu- ja tärinähaitat.</p>	<p>Melualueelle rakennettaessa on edellytettävä sellaisia meluntorjuntatoimenpiteitä, etteivät valtioneuvoston asettamat ohjearvot ylity.</p> <p>Kaavoitettaessa asumista ja herkkiä toimintoja melulähteen tuntumaan on laadittava erillinen meluselvitys.</p>
<p>Pilaantuneet maat ja happamien sulfaattimaiden esiintymät tulee tunnistaa ja ottaa huomioon maankäytön jatkosuunnittelussa.</p>	<p>Alueen maaperän pilaantuneisuus on selvitettävä maankäytön jatkosuunnittelussa ja kunnostettava käyttötarkoituksen edellyttämällä tavalla ennen rakentamiseen ryhtymistä.</p> <p>Maankäytön jatkosuunnittelussa ja toteutussuunnittelussa on arvioitava sulfaattimaa-alueille rakentamisesta aiheutuvat ympäristöriskit ja vaikutukset luontoarvoihin.</p>

<b>Yleismääräykset</b>	<b>Kehittämissuosituks</b>
<p>Alueella tulee suunnitelmallisesti kierrättää ja hyödyntää rakentamisessa muodostuvia massoja.</p>	<p>Yleiskaavassa on määräysten lisäksi laadittu kehittämissuosituksia jatkosuunnittelun tueksi. Oikeusvaikutuksettomiin suosituksiin on kirjattu toimenpiteitä, jotka tukevat yleiskaavan tavoitteiden toteutumista.</p> <p>Merkittävillä uusilla rakentamisalueilla tulee laatia massojenhallintasuunnitelma, jossa tarkastellaan maa- ja kiviainesten ja kierrätysmateriaalien massatasapainoa. Rakentamisen aikana rakentamisalueille voidaan osoittaa alueita massojen välivarastointia ja käsittelyä varten. Sijoittamisen tulee perustua massojenhallintasuunnitelmaan.</p> <p>Väliaikaisen toiminnan sijoittamisessa tulee ottaa huomioon ympäröivä maankäyttö, eikä toiminnasta saa aiheutua muussa lainsäädännössä kiellettyä haittaa nykyiselle maankäytölle.</p> <p>Maankäytön jatkosuunnittelussa tulee kartoittaa ylijäämämassojen ja purkumateriaalien hyötykäyttökohteita ja kullakin alueella syntyvät massat tulee ensisijaisesti hyödyntää alueen rakentamisessa.</p>
<p>Tulvavaara ja -riskit on otettava huomioon maankäytön jatkosuunnittelussa. Järvien ranta-alueilla ja jokien varsilla on selvitettävä tulvakorkeudet.</p>	<p>Tulvavaara-alueille rakentamista tulee ensisijaisesti välttää. Mikäli rakentaminen on erityisen painavasta syystä perusteltua, tulee jatkosuunnittelun yhteydessä selvityksin osoittaa, että tulvariskit pystytään hallitsemaan. Rakentamisesta ei saa aiheutua tulvariskien kasvua muualla.</p>
<p>Riittävät aluevaraukset hulevesien luonnonmukaiseen hallintaan on otettava huomioon maankäytön jatkosuunnittelussa. Hulevesien hallinnan jatkosuunnittelu tulee tehdä valuma-aluelähtöisesti ottaen huomioon vesistöjen erityispiirteet. Maankäytön jatkosuunnittelussa tulee edistää vesien hyvän tilan säilyttämistä tai saavuttamista ja voimakkaasti kehittyville alueille tulee laatia hulevesien hallintasuunnitelma.</p>	<p>Jatkosuunnittelussa tulee ensisijaisesti ehkäistä huleveden muodostumista ja säilyttää veden luontainen kierto. Huleveden luonnonmukaisen hallinnan rakenteista muodostetaan hierarkkinen kokonaisuus, joka mukautuu erilaisiin veden määrällisiin ja laadullisiin hallintatarpeisiin.</p> <p>Tulvareiteille ja virtavesien ympäristöön sijoituville hallitun tulvimisen alueille on varattava riittävästi tilaa maankäytön jatkosuunnittelussa. Hulevesien hyötykäyttöä ja merkitystä viihtyisän kaupunkiympäristön luomisessa tulee edistää.</p> <p>Jatkosuunnittelussa tulee ottaa huomioon rakentamisaikaisen kiintoaine- ja ravinnekuormituksen vähentäminen.</p> <p>Riittävät tilavaraukset aurauslumen paikalliseen varastointiin on otettava huomioon maankäytön suunnittelussa.</p>

Yleismääräykset	Kehittämissuositukset
<p>Maankäytön jatkosuunnittelussa tulee edistää uusiutuvien energianlähteiden ja ylijäämäenergian käyttöä sekä uusiutuvan energian tuotantomahdollisuuksia.</p> <p>Toimintojen ja rakennusten sijoittamisessa tulee ottaa huomioon energiatehokkuus. Merkittävillä uusilla rakentamisalueilla sekä saarekemaisilla asumisen alueilla energiaratkaisuja tulee tarkastella alueellisesti maankäytön jatkosuunnittelun yhteydessä.</p> <p>Merkittävässä asemakaavahankkeissa tulee laatia tarkentava energiasuunnitelma.</p>	<p>Yleiskaavassa on määräysten lisäksi laadittu kehittämissuosituksia jatkosuunnittelun tueksi. Oikeusvaikutuksettomiin suosituksiin on kirjattu toimenpiteitä, jotka tukevat yleiskaavan tavoitteiden toteutumista.</p> <p>Maankäytön jatkosuunnittelussa luodaan edellytyksiä rakennusten liittymiselle keskitettyyn energijärjestelmään tai rakennuskohtaisiin ratkaisuihin, joiden tulee perustua uusiutuvien energianlähteiden ja ylijäämäenergian käyttöön.</p> <p>Saarekemaisilla alueilla tarkoitetaan tässä erillisiä asumisen alueita, jotka eivät sijaitse täysin kiinni muussa yhdyskuntarakenteessa.</p>
<p>Asuntovaltaisilla A1 ja A2-alueilla, jotka ovat jo voimassa olevaan asemakaavaan perustuvia pientalovaltaisia alueita, yleiskaava mahdollistaa asemakaavamuutosten kautta näiden alueiden tiivistymisen palvelen muuttuvia asumistarpeita ja kaupunkirakenteen kehitystä. Muutos vaatii aina asemakaavan muuttamisen.</p>	<p>Pientaloalueen rakennetta muuttavat asemakaavat tulee laatia riittävän laajoina kokonaisuuksina vuorovaikutuksessa alueen asukkaiden kanssa.</p> <p>Asuntovaltaisilla A1 ja A2 -alueilla voimassa olevaan asemakaavaan perustuvien pientalovaltaisten alueiden sisäinen vaiheittain etenevä tiivistyminen täydennysrakentamalla edellyttää lähtökohdaksi olemassa olevaan rakenteeseen sopeutuvaa täydentämistä. Myös uuden kaupunkirakenteen ja voimassa olevaan asemakaavaan perustuvien pientalovaltaisten alueiden reuna-alueiden vaihettumisvyöhykkeellä edellytetään vanhan rakenteen mittakaavan huomioimista.</p>
<p>Mikäli yleiskaavan voimaantullessa kiinteistöllä on asuintai lomarakennus, se säilyttää rakennusoikeutensa ja voidaan korvata uudella.</p>	<p>Poikkeus- ja rakennuslupahakemuksissa on osoitettava, että käyttöä on riittävästi saatavissa ja että jätevesistä huolehditaan siten, ettei pinta- ja pohjavesiä pilata.</p>
<p>Yksityiskohtaisessa kaavoituksessa turvataan lähtökohtaisesti korkeintaan 300 metrin etäisyys asunnosta virkistysalueelle.</p>	<p>-</p>
<p>Maankäytön jatkosuunnittelussa tulee laatia tarvittavat luontoselvitykset sekä arvioida Natura-alueisiin kohdistuvat vaikutukset ja hyväksymisedellytykset siten kuin luonnonsuojelulaisissa on edellytetty. Natura-alueisiin kohdistuvia vaikutuksia arvioitaessa on otettava huomioon mahdolliset yhteisvaikutukset muiden suunnitelmien ja hankkeiden kanssa.</p>	<p>Espeen pohjois- ja keskiosien yleiskaavaa varten laadittujen Natura-alueita koskevien vaikutusten arviointien sisältämät Natura-alueittain annetut haitallisten vaikutusten lieventämiskeinot on otettava huomioon niiden lähialueiden jatkosuunnittelussa.</p>
<p>Asuntovaltaisille alueille, kyläalueille, asumisen ja virkistysalueille, virkistys-, matkailu- ja vapaa-ajan palvelujen alueille, elinkeinoelämän ja asumisen alueille sekä elinkeinoelämän alueille voidaan sijoittaa vähittäiskaupan seudullisuuden rajaa (4000 k-m<sup>2</sup>) alittavaa ja ensisijaisesti lähialueen asukkaita palvelevaa kauppaa.</p> <p>Maakuntakaavan taajamatoimintojen ja työpaikka-alueiden seudullisuuden rajat ovat: päivittäistavara-kauppa 5000 k-m<sup>2</sup>, muu vähittäiskauppa 10 000 k-m<sup>2</sup> ja paljon tilaa vaativa kauppa 30 000 k-m<sup>2</sup>. Maakuntakaavan valkoisilla alueilla seudullisuuden raja on 4000 k-m<sup>2</sup>.</p>	<p>Tilaa vaativalla erikoistavaran kaupalla tarkoitetaan kauppaa, joissa myytävien tuoteryhmien tarvitsemat tilantarpeet ovat suuria, kuten auto-, rauta-, huonekalu-, puutarha- ja maatalouskauppa ja kaupan asiointitiheys on pieni.</p>



Kaavamerkintä	Kaavamääräys	Kehittämissuosituks
	<p><b>Keskus</b></p> <p>Kohdemerkinnän alueelle saa osoittaa keskustaan soveltuvaa hallinto-, toimisto-, palvelu- ja liiketiloja sekä asumista</p> <p>Aluetta kehitetään toiminnallisesti sekoittuneena ympäristöään tehokkaampana alueena.</p> <p>Seudullisuuden rajat ovat päivittäistavarakaupan osalta 5000 k-m<sup>2</sup>, muun vähittäiskaupan osalta 10 000 k-m<sup>2</sup> ja paljon tilaa vaativan kaupan osalta 30 000 k-m<sup>2</sup>.</p> <p>Alueen suunnittelussa kiinnitetään erityisesti huomiota käveltävyyteen, laadukkaaseen kävely- ja pyöräily-ympäristöön, toimiviin liikenneyhteyksiin sekä alueen saavutettavuuteen joukkoliikenteellä, kävellen ja pyöräillen.</p> <p>Alue on tarkoitettu asemakaavoitettavaksi.</p>	<p>Yleiskaavassa on määräysten lisäksi laadittu kehittämissuosituksia jatkosuunnittelun tueksi. Oikeusvaikutuksettomiin suosituksiin on kirjattu toimenpiteitä, jotka tukevat yleiskaavan tavoitteiden toteutumista.</p> <p>Alueen tarkempi mitoitus, sijainti ja laajuus määritellään yksityiskohtaisemmassa kaavoituksessa.</p>
	<p><b>Asuntovaltainen alue A1</b></p> <p>Aluetta kehitetään asumisen sekä sitä palvelevien toimintojen ja lähipalvelujen sekä ympäristöhäiriötä aiheuttamattomien elinkeinotoimintojen alueena.</p> <p>Alueen pinta-alasta keskimäärin 60 % on korttelialuetta. Korttelitehokkuus on pääasiassa 0,6-1,5.</p> <p>Asemakaavoituksessa aluetta kehitetään tiiviinä kaupunkimaisen rakentamisen alueena, joka tukeutuu kävelyyn, pyöräilyyn sekä tehokkaaseen joukkoliikenteeseen.</p> <p>Alueella tulee turvata riittävät ja hyvin saavutettavat lähivirkistysalueet sekä laadukkaat virkistysyhteydet laajemmille viheralueille.</p> <p>Alue on tarkoitettu asemakaavoitettavaksi.</p>	<p>Alueen suunnittelussa tulee kiinnittää huomiota alueen kaupunkikuvalleeseen ilmeeseen.</p> <p>Laadukkaat virkistysyhteydet laajemmille viheralueille tulee toteuttaa vehreinä ja riittävän leveinä virkistysalueina tai virkistysalueiden vyöhykkeinä.</p> <p>Alueelle tulee laatia kokonaisuuden toimivuuden huomioivia maankäytön jatkosuunnittelua tukevia selvityksiä ja tarkasteluja.</p>

Kaavamerkintä	Kaavamääräys	Kehittämissuosituksen
A2	<p><b>Asuntovaltainen alue A2</b></p> <p>Aluetta kehitetään asumisen sekä sitä palvelevien toimintojen ja lähipalvelujen sekä ympäristöhäiriötä aiheuttamattomien elinkeinotoimintojen alueena.</p> <p>Alueen pinta-alasta keskimäärin 60 % on korttelialuetta. Korttelitehokkuus on pääasiassa 0,4-0,8.</p> <p>Asemakaavoituksessa aluetta kehitetään tiiviisti rakennettujen pientalojen ja/tai alueen luonteeseen sopivien kerrostalojen monipuolisena asuinalueena, joka tukeutuu kävelyyn ja pyöräilyyn sekä joukkoliikenteeseen. Alueelle saa rakentaa kaikkia talotyyppejä.</p> <p>Alueella tulee turvata riittävät ja hyvin saavutettavat lähivirkistysalueet sekä laadukkaat virkistysyhteydet laajemmille viheralueille.</p> <p>Alue on tarkoitettu asemakaavoitettavaksi.</p>	<p>Yleiskaavassa on määräysten lisäksi laadittu kehittämissuosituksia jatkosuunnittelun tueksi. Oikeusvaikutuksettomiin suosituksiin on kirjattu toimenpiteitä, jotka tukevat yleiskaavan tavoitteiden toteutumista.</p> <p>Laadukkaat virkistysyhteydet laajemmille viheralueille tulee toteuttaa vehreinä ja riittävän leveinä virkistysalueina tai virkistysalueiden vyöhykkeinä.</p> <p>Täydennysrakentamisessa tulee ottaa huomioon alueen ominaispiirteet ja olemassa olevan rakentamisen mittakaava. Uusien rakennusten tulee parantaa kaupunkikuvaa.</p> <p>Alueelle tulee laatia kokonaisuuden toimivuuden huomioivia maankäytön jatkosuunnittelua tukevia selvityksiä ja tarkasteluja.</p> <p>Viiskorven A2-alueet asemakaavoitetaan kaupunkimaisina pientaloalueina, joiden toteuttamisessa edistetään puun käyttöä rakennusmateriaalina.</p>
A3	<p><b>Asuntovaltainen alue A3</b></p> <p>Asemakaavoituksessa aluetta kehitetään pientalovaltaisena asuinalueena. Aluetta kehitetään asumisen sekä sitä palvelevien toimintojen ja lähipalvelujen sekä ympäristöhäiriötä aiheuttamattomien elinkeinotoimintojen alueena.</p> <p>Alueen pinta-alasta keskimäärin 60 % on korttelialuetta. Korttelitehokkuus voi vaihdella alueella huomioon ottaen alueen nykyinen rakenne, sijainti ja saavutettavuus.</p> <p>Alueella tulee turvata riittävät ja hyvin saavutettavat lähivirkistysalueet sekä laadukkaat virkistysyhteydet laajemmille viheralueille.</p> <p>Alue on tarkoitettu asemakaavoitettavaksi.</p>	<p>Alueelle tulee laatia kokonaisuuden toimivuuden huomioivia maankäytön jatkosuunnittelua tukevia selvityksiä ja tarkasteluja.</p> <p>Täydennysrakentamisessa tulee ottaa huomioon alueen ominaispiirteet ja olemassa olevan rakentamisen mittakaava. Uusien rakennusten tulee parantaa kaupunkikuvaa.</p> <p>Laadukkaat virkistysyhteydet laajemmille viheralueille tulee toteuttaa vehreinä ja riittävänä leveinä virkistysalueina tai virkistysalueiden vyöhykkeinä.</p>

Kaavamerkintä	Kaavamääräys	Kehittämisseuraukset
	<p><b>Kyläalue</b></p> <p>Aluetta kehitetään kylämäisenä asumisen ja siihen soveltuvien muiden toimintojen alueena.</p> <p>Rakentamista ohjaavassa yksityiskohtaisessa kaavassa kyläalueiden korttelitehokkuus on pääasiassa alle 0,2.</p> <p>Ilman yksityiskohtaista kaavoitusta alueella sallitaan olemassa olevaan rakennuskantaan ja kylämiljööseen soveltuva rakentaminen. Alueella sallitaan kylää ja sitä ympäröivää asutusta palvelevien ympäristöön soveltuvien työtilojen rakentaminen.</p> <p>Ilman alueelle laadittua yksityiskohtaista kaavaa asuntojen rakentamismahdollisuuksien enimmäismäärä on</p> <ul style="list-style-type: none"> <li>• 2000 m<sup>2</sup> - 4999 m<sup>2</sup> kiinteistöille enintään yksi,</li> <li>• 5000 m<sup>2</sup> - 20 000 m<sup>2</sup> kiinteistöille enintään kaksi,</li> <li>• Yli 2 hehtaarin kiinteistöille enintään kolme</li> </ul> <p>Lisärakentamisen myöntämisessä huomioidaan olemassa olevat asuin- ja lomarakennukset.</p>	<p>Yleiskaavassa on määräysten lisäksi laadittu kehittämisseurauksia jatkosuunnittelun tueksi. Oikeusvaikutuksettomien suosituksiin on kirjattu toimenpiteitä, jotka tukevat yleiskaavan tavoitteiden toteutumista.</p> <p>Alueella rakennettaessa tulee kiinnittää erityistä huomiota alueen rakennusten sopeutumiseen alueen maisemakuvaan ja vanhaan rakennuskantaan.</p> <p>Kylämäisen kokonaisuuden muodostavat tai asemakaavoitettaviin A3-alueisiin liittyvät alueet on tarkoitettu pääsääntöisesti asemakaavoitettavaksi. Ennen asemakaavoituksen käynnistämistä tulee selvittää kaavan toteutuksen taloudelliset edellytykset.</p>
	<p><b>Asumisen (A2) ja virkistysalue</b></p> <p>Aluetta kehitetään virkistyskäytön ja ekologisten yhteyksien sekä asumisen lähtökohdista.</p> <p>Asuntorakentamista on mahdollista osoittaa alueelle nykyisten toimintojen väistyttyä asuntovaltaisen alueen A2 periaatteiden mukaisesti.</p> <p>Asumisen ja virkistysalueen pinta-alasta noin 50 % tulee varata yleiseen virkistykseen. Alueen kokonaispinta-alasta 1/3 tulee osoittaa laajaksi yhtenäiseksi lähivirkistysalueeksi ja loput virkistysalueet voivat olla toteutettavan asuinalueen sisäisiä lähivirkistysalueita ja -yhteyksiä.</p> <p>Alueen käyttömahdollisuuksia yleiseen virkistykseen tulee parantaa ja nykyisen toiminnan väistyttyä alueelle tulee osoittaa Viiskorpea palveleva laajempi lähivirkistysalue. Alueelta tulee toteuttaa laadukkaat virkistysyhteydet muille laajemmille viheralueille.</p> <p>Alue on tarkoitettu asemakaavoitettavaksi.</p>	<p>Merkinnällä on osoitettu Niipperissä sijaitseva golfkenttäalue.</p> <p>Alueen käyttömahdollisuuksia yleiseen virkistykseen tulee parantaa ottaen huomioon myös ympäröivien alueiden asukkaiden virkistyskäyttö.</p>







Kaavamerkintä	Kaavamääräys	Kehittämissuosituksen
RA	<p><b>Loma-asuntoalue</b></p> <p>Alue varataan loma-asunnoille.</p> <p>Ilman alueelle laadittua yksityiskohtaista kaavaa loma-asuntojen rakentamismahdollisuuksien enimmäismäärä on 0,5 - 1 hehtaarin kiinteistöille enintään yksi ja 1 - 5 hehtaarin tiloille enintään kaksi. Lisärakentamisen myöntämisessä huomioidaan olemassa olevat asuin- ja lomarakennukset.</p>	<p>Yleiskaavassa on määräysten lisäksi laadittu kehittämissuosituksia jatkosuunnittelun tueksi. Oikeusvaikutuksettomiin suosituksiin on kirjattu toimenpiteitä, jotka tukevat yleiskaavan tavoitteiden toteutumista.</p> <p>Alueella rakennettaessa tulee kiinnittää erityistä huomiota rakennusten sopeutumiseen alueen maisemakuvaan ja vanhaan rakennuskantaan.</p>
P	<p><b>Virkistys-, matkailu- ja vapaa-ajan palvelujen alue</b></p> <p>Alue varataan virkistyskäyttöön sekä loma- ja matkailutoimintaan. Alueelle voidaan sijoittaa pääkäyttötarkoitusta palvelevia rakennuksia ja rakenteita.</p> <p>Alueelle voidaan sijoittaa muun muassa majoituspalveluja, leirintäalueita, ryhmäpuutarhoja sekä muita virkistystä, matkailua, koulutusta tai lomailua palvelevia toimintoja ja elinkeinoja.</p> <p>Alue on tarkoitettu asemakaavoitettavaksi.</p>	<p>Alueella rakennettaessa tulee kiinnittää erityistä huomiota rakennusten sopeutumiseen alueen maisemakuvaan ja vanhaan rakennuskantaan.</p> <p>Alueen tarkemmassa suunnittelussa tulee ottaa huomioon myös julkisen virkistyskäytön ja virkistysyhteyksien mahdollistaminen.</p>
TP	<p><b>Elinkeinoelämän alue</b></p> <p>Aluetta kehitetään monipuolisten työpaikkatoimintojen, tilaa vaativan kaupan sekä ympäristöhäiriöitä aiheuttamattoman tuotantotoiminnan ja varastoinnin alueena.</p> <p>Alueelle voidaan sijoittaa yritystoiminnan lisäksi hallintoa ja palveluja sekä sellaisia yhdyskuntateknisen huollon toimintoja, joista ei aiheudu ympäristöhäiriöitä.</p> <p>Alueen kaupalliset palvelut toteutetaan siten, että ne eivät heikennä keskusten kaupallista asemaa.</p> <p>Alueen suunnittelussa kiinnitetään huomiota toimiviin liikenneyhteyksiin sekä alueen saavutettavuuteen joukkoliikenteellä sekä kävellen ja pyöräillen.</p> <p>Alue on tarkoitettu asemakaavoitettavaksi.</p>	<p>Ympäristön suunnittelussa tulee tavoitella esteettisesti laadukasta yleisilmettä, jotta elinkeinoalueet vaihtuvat luontevasti muuhun ympäristöön.</p>





Kaavamerkintä	Kaavamääräys	Kehittämisseisotukset
	<p><b>Elinkeinoelämän ja asumisen alue</b></p> <p>Aluetta kehitetään yrityksiä, työpaikkojen, tilaa vaativan kaupan ja asumisen alueena. Korttelikohtainen pääkäyttötarkoitus ratkaistaan asemakaavassa.</p> <p>Alueelle voidaan sijoittaa yritystoiminnan lisäksi hallintoa ja palveluja sekä sellaisia yhdyskuntateknisen huollon toimintoja ja tuotantotoimintaa, joista ei aiheudu ympäristöhäiriöitä.</p> <p>Alueen kaupalliset palvelut toteutetaan siten, että ne eivät heikennä keskustan kaupallista asemaa.</p> <p>Alueella tulee turvata riittävät lähivirkistysalueet ja laadukkaat virkistysyhteydet laajemmille viheralueille.</p> <p>Alue on tarkoitettu asemakaavoitettavaksi.</p>	<p>Yleiskaavassa on määräysten lisäksi laadittu kehittämisseisotuksia jatkosuunnittelun tueksi. Oikeusvaikutuksettomien suosituksiin on kirjattu toimenpiteitä, jotka tukevat yleiskaavan tavoitteiden toteutumista.</p> <p>Ympäristön tulee olla viihtyisä, turvallinen ja esteettisesti laadukas sekä yritysten että asukkaiden näkökulmasta.</p> <p>Keskeisille alueille tulee laatia kokonaisuuden huomioivia maankäytön jatkosuunnittelua tukevia ja ohjaavia selvityksiä ja kokonaissuunnitelmia. Näiden selvitysten nojalla alueelle voidaan harkiten sijoittaa myös pienteollisuutta sekä laajempaa vähittäiskauppaa.</p> <p>Virkistysalueiden ja -yhteyksien suunnittelu vaatii maankäytön jatkosuunnittelussa laaja-alaisia kokonaistarkasteluja, joissa huomioidaan virkistysverkoston kokonaisuus ja yhteyksien toimivuus sekä virkistysalueiden ja -palveluiden riittävyys.</p>
	<p><b>Elinkeinoelämän ja teollisuuden alue</b></p> <p>Aluetta kehitetään yritysten ja työpaikkojen alueena. Alueelle voidaan sijoittaa ympäristöhäiriötä aiheuttavaa teollisuus-, varastointi- ja yhdyskuntateknisen huollon toimintaa sekä muuta tilaa vaativaa työpaikkatoimintaa.</p> <p>Alueelle ei tule sijoittaa sellaisia toimintoja, jotka häiriintyvät ympäristöhäiriöistä, kuten raskaasta liikenteestä, melusta ja pölystä.</p> <p>Alue on tarkoitettu asemakaavoitettavaksi.</p>	-
	<p><b>Tilaa vaativan erikoistavaran kaupan alue</b></p> <p>Kohdemerkinnän alueelle voidaan sijoittaa seudullisesti merkittävää paljon tilaa vaativan erikoistavaran vähittäiskaupan kerrosalaa enimmäismitoitukseltaan maakuntakaavan mukaisesti seuraavasti: Kulloonsilta 100 000 k-m<sup>2</sup></p> <p>Vähittäiskaupan suuryksiköiden suunnittelussa tulee kiinnittää huomiota siihen, etteivät ne heikennä keskuksiin sijoittuvien keskustahakuisten palveluiden elinvoimaa.</p> <p>Tilaa vaativalla erikoistavaran kaupalla tarkoitetaan kauppaa, jossa myytävien tuoteryhmien tarvitsemat tilantarpeet ovat suuria, kuten auto-, rauta-, huonekalu-, puutarha- ja maatalouskauppa.</p>	<p>Ensisijainen tilaa vaativan erikoistavaran kaupan alue.</p> <p>Kohdemerkinnän alueelle voi sijoittaa paikallisesti merkittävää muuta kuin tilaa vaativaa kauppaa, jos kaupan luonne huomioiden (mm. pieni asiointitiheys) sen on perusteltua sijoittaa keskustatoimintojen alueen ulkopuolella.</p> <p>Merkitykseltään seudullista vähittäiskauppaa ei saa toteuttaa ennen ympäröivien taajamatoimintojen tai työpaikka-alueiden toteutumista.</p> <p>Kohdemerkinnän alueen tulee olla hyvin saavutettavissa myös kävelen, pyörällä ja joukkoliikenteellä.</p>



Kaavamerkintä	Kaavamääräys	Kehittämisseuraukset
ET	<p><b>Yhdyskuntateknisen huollon alue</b></p> <p>Aluetta kehitetään yhdyskuntateknistä huoltoa varten.</p> <p>Alueen toimintojen suunnittelussa on kiinnitettävä erityistä huomiota ympäristöhaittojen torjuntaan.</p> <p>Toiminnan kehittämisessä tulee ottaa huomioon kaavassa osoitettu ympäröivä maankäyttö.</p> <p>Ämmässuo: Alue on tarkoitettu ensisijaisesti jätteenkäsittelyn, kiertotalouden ja energiatuotannon alueeksi.</p> <p>Alue on tarkoitettu asemakaavoitettavaksi.</p>	-
E	<p><b>Erityisalue</b></p> <p>Alueen toimintojen suunnittelussa on kiinnitettävä erityistä huomiota ympäristöhaittojen torjuntaan.</p> <p>Toiminnan kehittämisessä tulee ottaa huomioon kaavassa osoitettu ympäröivä maankäyttö.</p> <p>Lahnus: Ampumarata-alue.</p> <p>Kulmakorpi: Alue on tarkoitettu maa-ainestoinnalle, yhdyskuntatekniselle huololle, moottori-, ampuma- ja muille urheilutoiminnoille sekä virkistykselle ja aurinkoenergian tuotannolle. Muiden toimintojen suunnittelussa on kiinnitettävä huomiota kiviainesten oton ja ylijäämämassojen sijoittamisen edellytysten säilymiseen.</p>	<p>Kulmakorven alueella voidaan louhia kalliota, käsitellä maa- ja kiviainesmassoja sekä läjittää puhtaita ylijäämämassoja.</p> <p>Maa-ainestoinnin päätyttyä alue on tarkoitettu ensisijaisesti urheilu- ja virkistystoiminnoille sekä aurinkoenergian tuotannolle.</p> <p>Maa-ainestoinnin ja häiriötä aiheuttavien urheilutoimintojen edellytykset, toteutustavat ja ympäristövaikutusten vähentämisen keinot ratkaistaan vesilain, ympäristönsuojelulain ja maa-ainelain edellyttämällä tavalla.</p> <p>Häiriötä aiheuttavat urheilutoiminnot tulee sijoittaa maavallien suojaan.</p>
EV	<p><b>Suojaviheralue</b></p> <p>Alue on tarkoitettu Ämmässuon yhdyskuntateknisen huollon ja Kulmakorven erityisalueen suojaviheralueeksi.</p> <p>Alueella tulee turvata riittävä suojapuusto ja muu suojakasvillisuus.</p> <p>Maisemaa muuttava maanrakennustyö, puiden kaataminen tai muu näihin verrattavissa oleva toimenpide on luvanvaraista siten kuin MRL 128 §:ssä on säädetty.</p>	<p>Kerroksellisesta kasvillisuudesta koostuvalla suojaviheralueella ehkäistään asutukseen kohdistuvia pöly- ja maisemahaittoja. Suojaviheralueen metsiä tulee hoitaa niin, että metsän puu- ja pensaskasvillisuus säilyttää suojavaikutuksensa ja pysyy elinvoimaisena.</p> <p>Alueelle voi sijoittaa kaavakartalla osoitetun Järvikylä-Kolmiranta 110 kV voimalinjan.</p>

Kaavamerkintä	Kaavamääräys	Kehittämisseuraukset
EH	<p><b>Hautausmaa-alue</b></p> <p>Aluetta kehitetään hautausmaakäyttöön. Alueella sallitaan toiminnan edellyttämien kirkollisten rakennusten ja hautausmaan käyttöä palvelevia rakennusten rakentaminen.</p> <p>Alue on tarkoitettu asemakaavoitettavaksi.</p>	<p>Yleiskaavassa on määräysten lisäksi laadittu kehittämisseurauksia jatkosuunnittelun tueksi. Oikeusvaikutuksettomien suositusten on kirjattu toimenpiteitä, jotka tukevat yleiskaavan tavoitteiden toteutumista.</p> <p>Alueiden läpi kulkevien julkisten virkistysreittien säilyttäminen on suositeltavaa virkistysverkoston toimivuuden näkökulmasta.</p>
M	<p><b>Maa- ja metsätalousalue</b></p> <p>Alue varataan ensisijaisesti maa- ja metsätalouksikäyttöön sekä muille maaseutualueille.</p> <p>Alueella sallitaan haja-asutusluontoinen rakentaminen.</p> <p>Alueella sallitaan maa- ja metsätaloutta palvelevien asuntojen sekä tuotanto- ja talousteräjätilojen rakentaminen.</p> <p>Ilman alueelle laadittua yksityiskohtaista kaavaa asuntojen rakentamismahdollisuuksien enimmäismäärä on 1-5 hehtaarin kiinteistöille enintään yksi ja 5 hehtaarin jälkeen jokaista täyttä 20 hehtaaria kohden enintään yksi lisää. Lisärakentamisen myöntämisessä huomioidaan olemassa olevat asuin- ja lomarakennukset.</p> <p>Rakentamisen on sijainniltaan liityttävä olemassa olevan asutuksen, tilakeskuksen ja tiestön läheisyyteen siten, että ranta-alueet ja pellot säilyvät vapaina rakentamiselta. Alueella sallitaan yleistä virkistys- ja ulkoilutoimintaa palveleva rakentaminen.</p> <p>Maisemaa muuttava maanrakennustyö tai muu näihin verrattavissa oleva toimenpide on luvanvaraista siten kuin MRL 128 §:ssä on säädetty.</p>	<p>Metsänhoidossa suositellaan huomioitavaksi arvokkaat elinympäristöt sekä reunametsien maisema-arvot säästämällä avoimiin maisematiloihin rajautuvat metsät monikerroksisina ja lieventämällä metsänhoidon maisemavaikutuksia avoimia maisematiloja ympäröivillä selänteillä maisema-arvot huomioivalla metsänkasvatuksella.</p>








Kaavamerkintä	Kaavamääräys	Kehittämissuosituksen
<p>AME</p>	<p><b>Avoimen maisematilan elinkeinoalue</b></p> <p>Aluetta kehitetään avoimen maisematilan ja reunametsien säilyttämistä tukevien elinkeinojen alueena.</p> <p>Alue varataan ensisijaisesti maa- ja metsätalouskäyttöön sekä muille maaseutuelinkeinoille.</p> <p>Alueella sallitaan haja-asutusluontoinen rakentaminen.</p> <p>Tärkeät viheryhteydet ja niiden ekologinen toimivuus tulee turvata.</p> <p>Alueella sallitaan maataloutta palveleva asuminen sekä maataloutta ja virkistystä palveleva tai niihin rinnastuvan elinkeinotoiminnan rakentaminen.</p> <p>Rakentamisen on sijainniltaan liityttävä olemassa olevan asutuksen, tilakeskuksen ja tiestön läheisyyteen siten, että ranta-alueet ja avoimet maisematilat säilyvät vapaina rakentamiselta. Rakentaminen on sovitettava arvokkaaseen maisemakuvaan.</p> <p>Ilman alueelle laadittua yksityiskohtaista kaavaa asuntojen rakentamismahdollisuuksien enimmäismäärä on 1-5 hehtaarin kiinteistöille enintään yksi ja 5 hehtaarin jälkeen jokaista täyttä 20 hehtaaria kohden enintään yksi lisää. Lisärakentamisen myöntämisessä huomioidaan olemassa olevat asuin- ja lomarakennukset.</p> <p>Alueen kehittämisessä on huomioitava valumavesien vaikutukset vesistöihin ja virtavesiin.</p>	<p>Yleiskaavassa on määräysten lisäksi laadittu kehittämissuosituksia jatkosuunnittelun tueksi. Oikeusvaikutuksettomiin suosituksiin on kirjattu toimenpiteitä, jotka tukevat yleiskaavan tavoitteiden toteutumista.</p> <p>Alueet on tarkoitettu pidettäväksi viljelyssä, laitumina, virkistys- ja matkailukäytössä tai muutoin hyödynnettynä siten, että avoimet maisematilat ja niihin liittyvä reunapuusto sekä metsäsaarekkeet säilyvät.</p> <p>Virtavesien varsia tulee kehittää puustoisina ekologisina yhteyksinä.</p> <p>Alueen kehittämisessä ja yksityiskohtaisemmassa suunnittelussa otettava huomioon maataloustuotannon tarpeet.</p> <p>Toimenpiteet on sovitettava siten, ettei arvokkaan maisemakokonaisuuden arvoja heikennetä.</p>
<p>V</p>	<p><b>Virkistysalue</b></p> <p>Alue on varattu yleiseen virkistystoimintaan ja ulkoiluun. Alueelle voidaan yksityiskohtaisemman suunnitelman pohjalta toteuttaa virkistystä palvelevia alueita, rakennuksia ja rakenteita.</p> <p>Alueella sallitaan maa- ja metsätalouden harjoittaminen. Alueella on maisemaa muuttava maanrakennustyö, puiden kaataminen tai muu näihin verrattavissa oleva toimenpide luvanvaraista siten kuin MRL 128 §:ssä on säädetty.</p>	<p>Metsänhoidossa tulee ottaa alueen virkistyskäyttöedellytykset ja niiden kehittäminen sekä arvokkaat elinympäristöt huomioon. Metsänhoidossa suositellaan huomioitavaksi reunametsien maisema-arvot säästämällä avoimiin maisematiloihin rajautuvat metsät monikerroksisina ja lieventämällä metsänhoidon maisemavaikutuksia ympäröivillä selänteillä maisema-arvot huomioivalla kasvatuksella.</p>






Kaavamerkintä	Kaavamääräys	Kehittämisseisotukset
	<p><b>Luonnonsuojelualue</b></p> <p>Merkinnällä osoitetaan luonnonsuojelulain nojalla suojellut tai suojeltavaksi tarkoitetut alueet.</p> <p>Luonnonsuojelualueeksi osoitetulle alueelle ei saa suunnitella toimenpiteitä, jotka vaarantavat tai heikentävät niitä luonto- ja ympäristöarvoja, joiden perusteella alueesta on muodostettu suojelualue tai tavoitteena on siitä perustaa sellainen.</p> <p>Perustettavan luonnonsuojelualueen tarkempi raja- ja suojelun perusteet määritellään alueen raja- tai perustamispäätöksellä.</p> <p>Maisemaa muuttava maanrakennustyö, puiden kaataminen tai muu näihin verrattavissa oleva toimenpide on luvanvaraista siten kuin MRL 128 §:ssä on säädetty.</p>	<p>Yleiskaavassa on määräysten lisäksi laadittu kehittämisseisotuksia jatkosuunnittelun tueksi. Oikeusvaikutuksettomiin suosituksiin on kirjattu toimenpiteitä, jotka tukevat yleiskaavan tavoitteiden toteutumista.</p> <p>Merkinnällä osoitetaan luonnonsuojelulain perusteella rauhoitetut luonnonsuojelualueet, Nuuksion kansallispuistoon kuuluvat alueet, suojellut luontotyyppikohteet ja erityisesti suojeltavien lajien elinympäristöt sekä suojeltavaksi tarkoitetut valtakunnallisiin luonnonsuojeluohjelmiin kuuluvat alueet, Metsähallituksen suojelutarkoituksiin hankkimat alueet sekä voimassa olevissa yleiskaavoissa luonnonsuojelualueiksi osoitetut alueet, joita ei vielä ole perustettu luonnonsuojelualueeksi, mutta joilla luonnonsuojelulain mukaiset suojelun edellytykset täyttyvät.</p> <p>Alueille tulee tarvittaessa laatia hoito- ja käyttösuunnitelma muun muassa virkistyskäytön ohjaamiseksi.</p>
	<p><b>Suojelualue</b></p> <p>Merkinnällä osoitetaan luontoarvoiltaan huomionarvoisia alueita. Luonnonsuojelulain nojalla tai muutoin suojeltavan alueen suojeluarvoja ei saa heikentää.</p> <p>Suojeltavien kohteiden tai alueiden rajaukset tarkennetaan maankäytön jatkosuunnittelussa. Perustettavan luonnonsuojelualueen tarkempi raja- ja suojelun perusteet määritellään alueen raja- tai perustamispäätöksellä.</p> <p>Maisemaa muuttava maanrakennustyö, puiden kaataminen tai muu näihin verrattavissa oleva toimenpide on luvanvaraista siten kuin MRL 128 §:ssä on säädetty.</p>	<p>Suojelualueen merkinnällä osoitetaan Uudenmaan liiton selvityksessä maakunnallisesti arvokkaaksi osoitetut alueet, jotka on lisäksi osoitettu suojelualueeksi Uusimaa-kaava 2050 - maakuntakaavassa (hyväksytty 25.8.2020) ja joita ei vielä ole suojeltu.</p> <p>Alueet muodostavat paikoin laajoja, luonnonoloiltaan vaihtelevia kokonaisuuksia. Jatkosuunnittelussa tulee selvittää yksityiskohtaisemmin alueiden suojeluarvot ja tarkentaa suojeltavan alueen raja- ja suojelun perusteet.</p> <p>Alueille tulee tarvittaessa laatia hoito- ja käyttösuunnitelma muun muassa virkistyskäytön ohjaamiseksi.</p>
	<p><b>Natura 2000-alue</b></p> <p>Valkoisella pistemerkinnällä on osoitettu valtioneuvoston päätöksen mukaiset Natura 2000 -verkostoon kuuluvat alueet.</p> <p>Suojelun perusteena olevia luontoarvoja ei saa merkittävästi heikentää.</p> <p>Natura-alueita ei voida maankäytön jatkosuunnittelussa laskea lähivirkistykseen soveltuvaksi alueeksi vaan riittävät ja hyvin saavutettavat lähivirkistysalueet tulee turvata muualla.</p>	
	<p><b>Vesialue</b></p> <p>Alueella on maisemaa muuttava kaivamis-, täyttämisen-, ruoppaus- tai muu näihin verrattavissa oleva toimenpide luvanvaraista siten kuin MRL 128 §:ssä on säädetty.</p>	<p>Virtavesiuomia tulee kehittää ensisijaisesti avoimina ja monimuotoisina.</p>





Kaavamerkintä	Kaavamääräys	Kehittämissuosituksen
	<p><b>Pohjavesialue</b></p> <p>Merkinnällä on osoitettu luokitellut pohjavesialueet.</p> <p>Pohjavesialueita koskevat toimenpiteet on suunniteltava ja toteutettava siten, etteivät ne heikennä pohjaveden laatua, vähennä pohjaveden antoisuutta tai aiheuta haitallista pohjaveden purkautumista.</p> <p>Pohjaveden muodostumisen turvaamiseksi pohjavesialueita tulee suunnittelussa tarkastella kokonaisuuksina sekä kiinnittää erityistä huomiota rakentamisalueiden sijoitteluun ja läpäisevän maaperän säilyttämiseen. Puhtaat hulevedet tulee imeyttää maaperään pohjavesialueilla.</p> <p>Maalämpökaivon rakentaminen on kiellettyä.</p> <p>Pohjavesialueella yksityiskohtaisemman suunnittelun tulee perustua suunnittelualueella tehtyihin maaperä- ja pohjavesitutkimuksiin.</p>	<p>Yleiskaavassa on määräysten lisäksi laadittu kehittämissuosituksia jatkosuunnittelun tueksi. Oikeusvaikutuksettomiin suosituksiin on kirjattu toimenpiteitä, jotka tukevat yleiskaavan tavoitteiden toteutumista.</p> <p>Jatkosuunnittelussa tulee selvittää pohjavesialueiden luokittelun sen hetkinen tilanne.</p> <p>Pohjavesialueilla pohjaveden muodostumisen kannalta tärkeimmät alueet tulee tunnistaa ja säilyttää ensisijaisesti rakentamattomina.</p> <p>Luokitelluille pohjavesialueelle ei saa sijoittaa pohjaveden laatua vaarantavia toimintoja. Pohjavesialueilla tulee huomioida ympäristönsuojelulain pohjaveden pilaamiskielto sekä vesilain säännökset hankkeiden luvanvaraisuudesta. Jatkosuunnittelussa siinä tulee huomioida vesilain mukaiset suoja-alueet.</p> <p>Maankäytön jatkosuunnittelussa Metsämaan pohjavesialueelle tulee laatia koko pohjavesialueen kattava hulevesien hallintasuunnitelma.</p>
	<p><b>Espoonjokilaakson vyöhyke</b></p> <p>Kehittämisperiaatemerkinällä on osoitettu jokilaakso, jolla on erityisiä maisema-, historia-, kaupunkikuva-, luonto- ja virkistysarvoja. Aluetta tulee kehittää katkeamattomana kokonaisuutena niin, että ekologinen toimivuus ja muut erityisarvot turvataan ja virkistyskäyttöedellytykset paranevat.</p>	<p>Alueelle tulee laatia suunnitelma, jonka pohjalta aluetta kehitetään koko kaupunkiseutu palvelevana yhtenäisenä, monipuolisena virkistysaluekokonaisuutena ja vahvistetaan alueen erityispiirteitä, saavutettavuutta ja tunnettavuutta. Jokivartta pitkin kehitetään sisämaan rantaraitti, joka kulkee koko matkaltaan viheralueella. Jokivarren ja rantojen ekologisten yhteyksien toimivuutta tulee kehittää.</p>
	<p><b>Voimajohto</b></p> <p>Johtokäytävässä voi kulkea 400 kV ja 110 kV voimajohtoja.</p> <p>Voimajohdon sijainti on ohjeellinen. Yhteys voidaan toteuttaa myös maanalaisena sähkökaapelina.</p>	<p>Merkinnällä on osoitettu alueella säilyvät 400 kV ja 110 kV voimajohdot sekä uusi 110 kV voimajohto Järvikylästä Kolmirantaan.</p> <p>Tarkemmassa suunnittelussa on otettava huomioon voimajohtojen sähkö- ja magneettikentät sekä säteilyturvakeskuksen suositukset.</p> <p>Voimajohtoalueita tulee kehittää ottaen huomioon ekosysteemipalvelujen tarjonnan edistäminen.</p>
	<p><b>Lentomelualue (Lden yli 55 dB)</b></p> <p>Alueelle ei saa sijoittaa uusia asuinalueita eikä melulle herkkiä toimintoja. Nykyisten asuinalueiden täydennysrakentaminen on sallittu. Asuinrakennuksen ääneneristävyyden <math>\Delta L</math> lento- ja tieliikennemelua vastaan tulee olla vähintään 35 dB.</p>	<p>Alueelle ei saa pääsääntöisesti rakentaa uusia asuntoja eikä sijoittaa melulle herkkiä toimintoja. Korjausrakentaminen ja tuhoutuneen asuinrakennuksen korvaaminen on sallittu.</p>

Kaavamerkintä	Kaavamääräys	Kehittämisseuraukset
	<p><b>Maakunnallinen ekologinen yhteys</b></p> <p>Laajojen metsäalueiden ja niitä yhdistävien viheryhteyksien muodostama ekologisten yhteyksien runko.</p> <p>Suunnittelussa ja hoidossa tulee turvata metsäisten yhteyksien jatkuvuus, ekologinen kytkeytyneisyys ja riittävä leveys sekä tarvittaessa kehittää yhteyksien toimivuutta.</p> <p>Merkinnällä osoitetaan yhteyksien suunta, sijainti on ohjeellinen.</p>	<p>Yleiskaavassa on määräysten lisäksi laadittu kehittämisseurauksia jatkosuunnittelun tueksi. Oikeusvaikutuksettomiin suosituksiin on kirjattu toimenpiteitä, jotka tukevat yleiskaavan tavoitteiden toteutumista.</p> <p>Maakunnalliset yhteydet ovat viheralueita, jotka kytkevät kaava-alueen laajemmat viheralueet luonnon ydinalueisiin Nuuksiossa ja Espoon keskuspuistossa, sekä naapurikuntien seudulliseen viheralueverkostoon.</p> <p>Maakunnallisten ekologisten yhteyksien leveydeksi suositellaan taajama-alueiden reunoilla ja ulkopuolella ensisijaisesti vähintään 300-500 metriä. Yhteys voi olla olemassa olevasta kaupunkirakenteesta tai muista olosuhteista riippuen kapeampikin, mutta yhteyksien kapeikot eivät saisi olla leveyttään pidempiä.</p> <p>Maakunnallisia ekologisia yhteyksiä tulee ylläpitää ja kehittää ensisijaisesti metsäisenä. Yhteyksien epäjatkuvuuskohtissa yhteyksien ekologista toimivuutta tulee parantaa esimerkiksi metsittämällä, vihersilloilla tai -alikulilla.</p> <p>Yhteyksien parantaminen tai uusien yhteyksien rakentaminen tulee toteuttaa riittävän aikaisessa vaiheessa, jotta yhteydet ovat ehtineet kehittyä toimiviksi alueen maankäytön muuttuessa.</p>
	<p><b>Virkistysviheryhteystarve</b></p> <p>Laajoja virkistysalueita yhdistävä sijainniltaan ohjeellinen viheralue tai toisiinsa kytkeytyneiden virkistysalueiden sarja.</p> <p>Suunnittelussa tulee turvata virkistysyhteyksien vehreys, jatkuvuus, kytkeytyvyys virkistysalueisiin ja riittävä leveys kaupunkirakenteessa.</p> <p>Nuolimerkinnällä osoitetaan yhteysväli, jonka tarkempi sijainti päätetään jatkosuunnittelussa.</p>	<p>Laajojen virkistysalueiden tai asuinalueiden välinen, virkistysverkoston yhtenäisyyden ja virkistysalueiden saavutettavuuden kannalta keskeinen viheryhteys, joka tulee asemakaavoitettavilla alueilla osoittaa virkistyskäyttöä palvelevaksi alueeksi, kuten lähiviheralueeksi tai puistoksi.</p> <p>Merkintä osoittaa keskeisimpien virkistysalueiden viheryhteyksien tarpeen alueilla, joille on kaavassa osoitettu rakentamista sekä ulkoilureittien pääväylien osalta myös avoimen maisematilan alueilla. Merkintä tukee viherverkoston kytkeytyneisyyttä myös luontoarvojen kannalta.</p> <p>Viheryhteydet tulee toteuttaa virkistäytymismahdollisuuksia tukevana, vehreinä yhteyksinä joiden leveys on ensisijaisesti vähintään 50-150 metriä. Yhteyksien varrelle sijoitetaan myös laajempia lähivirkistystä palvelevia alueita.</p> <p>Tarkemmat ulkoilureittien sijainnit ja reittien muodostama verkosto on osoitettu informatiivisilla merkinnöillä kaavakartan liitekartassa 4. "virkistysverkosto 2050".</p> <p>Viheryhteyksien suunnittelussa tulee hyödyntää nykyisiä viheralueita ja -yhteyksiä.</p>



Kaavamerkintä	Kaavamääräys	Kehittämisseuraukset
	<p><b>Raideliikenteeseen tukeutuva asemanseutu</b></p> <p>Kehittämisperiaatemerkinnällä osoitetaan raideliikenteeseen tukeutuvat aseman seudut.</p> <p>Ennen alueiden toteuttamista Asemanseutujen jatkosuunnittelussa tulee kiinnittää erityistä huomiota asuntorakentamisen monimuotoisuuden, asemien toimivien liityntäyhteyksien, jalankulkijoiden esteettömien kulkuyhteyksien sekä riittävän liityntä- ja saattopysäköinnin suunnitteluun.</p> <p>Aluetta voidaan lähteä toteuttamaan sen jälkeen, kun raideliikenneyhteydestä ja asemasta on tehty sitova toteuttamispäätös.</p>	<p>Yleiskaavassa on määräysten lisäksi laadittu kehittämisseurauksia jatkosuunnittelun tueksi. Oikeusvaikutuksettomiin suosituksiin on kirjattu toimenpiteitä, jotka tukevat yleiskaavan tavoitteiden toteutumista.</p> <p>Vyöhykkeen toteuttamisen aikana ennen aseman rakentamista on huolehdittava riittävän palvelutason joukkoliikenteen järjestämisestä alueelle.</p> <p>Raideliikenneyhteyden ja aseman sitova toteuttamispäätös on edellytys alueen toteuttamisen käynnistämiseksi. Asemanseutujen maankäytön kehityksen tulee käynnistyä aseman lähiliikenteen kapasiteetin edellyttämällä tehokkuudella ja toteutukselle tulee olla kaavataloudelliset edellytykset.</p> <p>Radan suunnittelu ja asemanseudun maankäytön yksityiskohtaisempi suunnittelu tulee kytkeä toisiinsa. Alueelle ei saa osoittaa tiiviin, joukkoliikenteeseen tukeutuvan asemanseudun kehittymistä haittaavaa maankäyttöä.</p> <p>Suunnittelussa tulee kiinnittää erityistä huomiota kävely- ja pyöräily-yhteyksiin sekä liityntäpysäköinnin ja joukkoliikenteen vaihtoyhteyksien järjestelyihin. Ympäristön tulee olla viihtyisä ja turvallinen kävelijän ja pyöräilijän näkökulmasta.</p>
	<p><b>Valtatie / kantatie</b></p> <p>Sijainti on ohjeellinen.</p>	-
	<p><b>Pääkatu / alueellinen kokoojkatu / maantie</b></p> <p>Sijainti on ohjeellinen.</p>	-
	<p><b>Rautatie asemineen</b></p> <p>Sijainti on ohjeellinen.</p>	-
	<p><b>Eritasoliittymä</b></p> <p>Sijainti on ohjeellinen.</p> <p>Histan ja Koskelonsolmun täydellisten eritasoliittymien toteuttaminen edellyttää, että liittymät täyttävät Euroopan laajuiselle TEN-T-ydinverkolle asetetut palvelutasotavoitteet.</p>	-
	<p><b>Suuntaisliittymä</b></p> <p>Sijainti on ohjeellinen.</p>	-
	<p><b>Eritasoristeys ilman liittymää</b></p> <p>Sijainti on ohjeellinen.</p>	-

Kaavamerkintä	Kaavamääräys	Kehittämissuosituksen
		<p>Yleiskaavassa on määräysten lisäksi laadittu kehittämissuosituksia jatkosuunnittelun tueksi. Oikeusvaikutuksettomiin suosituksiin on kirjattu toimenpiteitä, jotka tukevat yleiskaavan tavoitteiden toteutumista.</p>
	<p><b>Joukkoliikenteen runkoyhteys</b></p> <p>Joukkoliikenteen nopea runkoyhteys, joka voidaan toteuttaa bussein ja myöhemmin pikaraitiotienä.</p> <p>Viiskorven alueen täysimääräinen toteuttaminen edellyttää joukkoliikenteen runkoyhteyttä</p> <p>Sijainti on ohjeellinen.</p>	<p>Joukkoliikenneyhteyttä kehitetään vaiheittain osana Espoon ja seudullista joukkoliikenneverkkoa ensin bussiliikenteen varassa ja myöhemmin matkustajakysynnän lisääntyessä mahdollisesti rakentamalla pikaraitiotie.</p> <p>Viiskorvesta etelään suuntautuvalla joukkoliikenteen runkoyhteydelle on useita reittivaihtoehtoja, joita tutkitaan jatkosuunnittelussa.</p>
	<p><b>Baana</b></p> <p>Pyöräliikenteen nopea runkoyhteys. Sijainti on ohjeellinen.</p>	-
	<p><b>Varikon selvitystarve</b></p> <p>Selvitetään pääkaupunkiseudun junaliikenteen tarpeisiin rakennettavan varikon vaihtoehtoisia sijaintipaikkoja sekä Kirkkonummen että Histan suuntiin käyttäen kriteereinä junaliikenteen tarpeita, taloudellisuutta ja toimivuutta, sijaintipaikan luonto- ja kulttuuriarvoja sekä kaupunkirakenteen tarkoituksenmukaisuutta.</p>	<p>Varikon mahdollinen sijoittuminen kaava-alueelle edellyttää yleiskaavatasoista suunnittelua/tarkastelua.</p>
	<p><b>30 metriä yleiskaava-alueen ulkopuolella oleva raja</b></p>	-
	<p><b>Arvokas kulttuuriympäristö</b></p> <p>Ominaisuusmerkinnällä osoitetaan arvokkaat kulttuuriympäristöt.</p> <p>Alueita koskevissa toimenpiteissä ja tarkemmassa suunnittelussa on otettava huomioon ja turvattava alueen rakennushistorialliset, kulttuurihistorialliset ja maisemalliset arvot.</p> <p>Alueita koskevista toimenpiteistä tulee neuvotella museoviranomaisen kanssa.</p> <p>Maisemaa muuttava maanrakennustyö, puiden kaataminen tai muu näihin verrattavissa oleva toimenpide on luvanvaraista siten kuin MRL 128 §:ssä on säädetty.</p>	<p>Merkinnällä on osoitettu kaavan kulttuuriympäristöselvityksen mukaiset arvokkaat aluekokonaisuudet. Aluekokonaisuudet sisältävät sekä valtakunnalliset (RKY), maakunnalliset (Uudenmaanliitto) että paikalliset arvoalueet.</p>

Kaavamerkintä	Kaavamääräys	Kehittämissuositukset
<b>Luontoarvojen verkosto 2050</b>		
	<p><b>Paikallinen ekologinen yhteys</b></p> <p>Viheryhteyksiä, joilla on merkitystä lajien paikallisina leviämisen- ja kulkuyhteyksinä. Yhteyksinä toimivat kaupunkirakenteen sisäiset viherkäytävät, laajojen avointen maisematilojen peltometsämosaiikki ja muut viheralueet.</p> <p>Suunnittelussa tulee turvata viheryhteyksien ominaispiirteet, jatkuvuus ja ekologinen kytkeytyneisyys tiivistävässä kaupunkirakenteessa ja tarvittaessa kehittää yhteyksien toimivuutta.</p> <p>Merkinnällä osoitetaan yhteyksien suunta, sijainti on ohjeellinen.</p>	<p>Yhteyksien jatkuvuudesta ja riittävästä leveydestä tulee huolehtia myös tiiviimmässä kaupunkirakenteessa. Yhteydet tulee sijoittaa ensisijaisesti puustoisille viheralueille. Rakennetuilla alueilla myös puistot, korttelien reunapuusto, kasvulliset virtavesien varret ja rakentamattomat rannat tukevat yhteyksien toimivuutta.</p> <p>Rakennetuilla kaupunkialueilla paikalliset ekologiset yhteydet ovat osin jo varsin kapeita ja olemassa olevien tiiviin kaupunkirakenteen sisäisten yhteyksien turvaaminen ja kehittäminen on erityisen tärkeää.</p>
	<p><b>Virtaveden ekologinen yhteys</b></p> <p>Suunnittelussa tulee turvata virtavesiuoman jatkuvuus ja ekologinen toimivuus sekä riittävä reunavyöhyke.</p>	<p>Veden virtausreitteihin sisältyy vesiympäristöstä riippuvaisten lajien elinympäristöjä, kalataloudellisesti arvokkaita puroja ja muita arvokkaita virtavesikohteita. Virtavedet ja niiden reunavyöhykkeet toimivat usein myös ekologisina yhteyksinä.</p> <p>Uoman jatkuvuuden ja ekologisen toimivuuden lisäksi suunnittelussa tulee kehittää uoman varren ekologista ja virkistyksestä toimivuutta, säilyttää riittävät tulva-alueet ja uomaa ja sen veden laatua suojaavat reunavyöhykkeet.</p> <p>Virtavesiä tulee kehittää siten, että virtaveden uoma säilyy avoimena ja monimuotoisena ja sen varsilla ylläpidetään suojaavaa puustoa ja muuta kasvillisuutta. Purouoman reunavyöhykkeen suositeltava leveys riippuu puron tehtävistä, paikallisista olosuhteista ja puron sijainnista kaupunkirakenteessa.</p>
<b>Yhdyskuntatekninen huolto ja ympäristöterveys 2050</b>		
	Maanalainen sähkökaapeli	Merkinnällä on osoitettu Suomen ja Viron välinen EstLink 1 -sähkökaapeliyhteys..
	<p>Siirtoviemärin yhteistarve</p> <p>Sijainti on ohjeellinen.</p>	Mahdollinen tuleva jäteveden siirtoviemäri Vihdistä Blominmäen puhdistamolle Espooseen tulee turvata maankäytön jatkosuunnittelussa..