







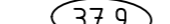


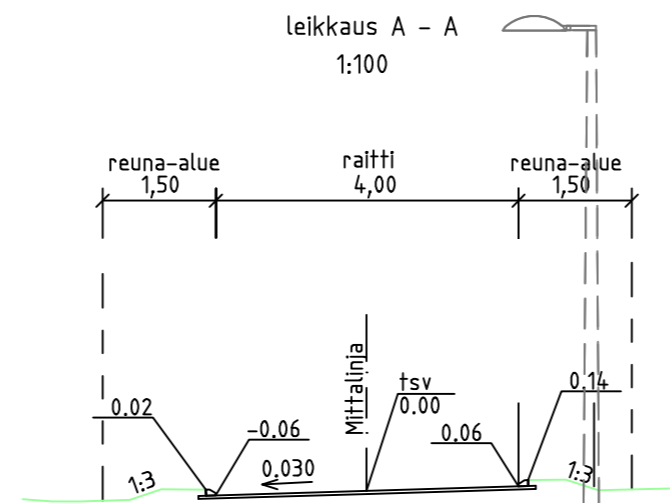


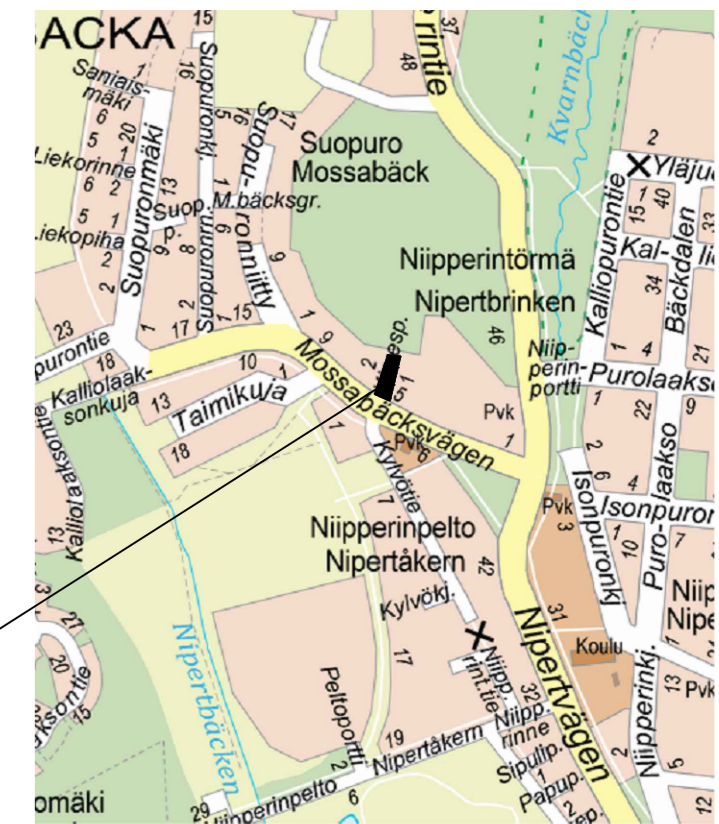
MERKINTÖJEN SELITYS

-  tonttiliittymä / raitti
-  jk- tie
-  raitti, kivituhka
-  nurmetettava alue
-  reunakivi
-  hulevesiviemäri, suunniteltu / rakennettu
-  hulevesikaivo
-  huleveden tarkastuskaivo
-  (37.9) kadun/raitin likimääräinen korkeus
-  (37.8) maanpinnan likimääräinen korkeus
-  ● katuvalaisin, uusi

Valaistus erillisen suunnitelman mukaan.



reunakivi: betoni, liimattava, korkeus 8 cm



KOHDE

C	M	S	T/H	
B	M	S	T/H	
A	M	S	T/H	
	ESPOON KAUPUNKI KAUPUNKITEKNIKAN KESKUS	ESBO STAD STADSTEKNIKCENTRALEN	PIIRT. SUUNN. 11.12.2020 Vesa Raimesalo TARK. 14.12.2020 Heli Rautio	
	ALUE NIIPPERINPELTO	KAUP.OSA 81 NIIPPERI, 82 PERUSMÄKI	HYV. 23.3.2021 Salla Hänninen PPK TELA	
NIMI	KIRVESPOLKU		KLEHTI - HNRO LIITTYY	
AIHE	RAITTI		PKAAVA 1:500, 1:100 KOORD.JÄRJ. ETRS-GK25 KORKEUSJÄRJ. N2000	
PIIR. LAJI	KATUSUUNNITELMA JA TYYPIPOIKKILEIKKAUS		HR0 7606/001	
	HSY:n vesihuolto PL 300 00066 HSY p.(09) 15611	NRO	HYV. TARK. HYV. TARK.	
	GT	GEOTEKNIKKA- YKSIKKÖ	KONS.	KONS.
	SUUNN.			SUUNN.
	TARK.			TARK.