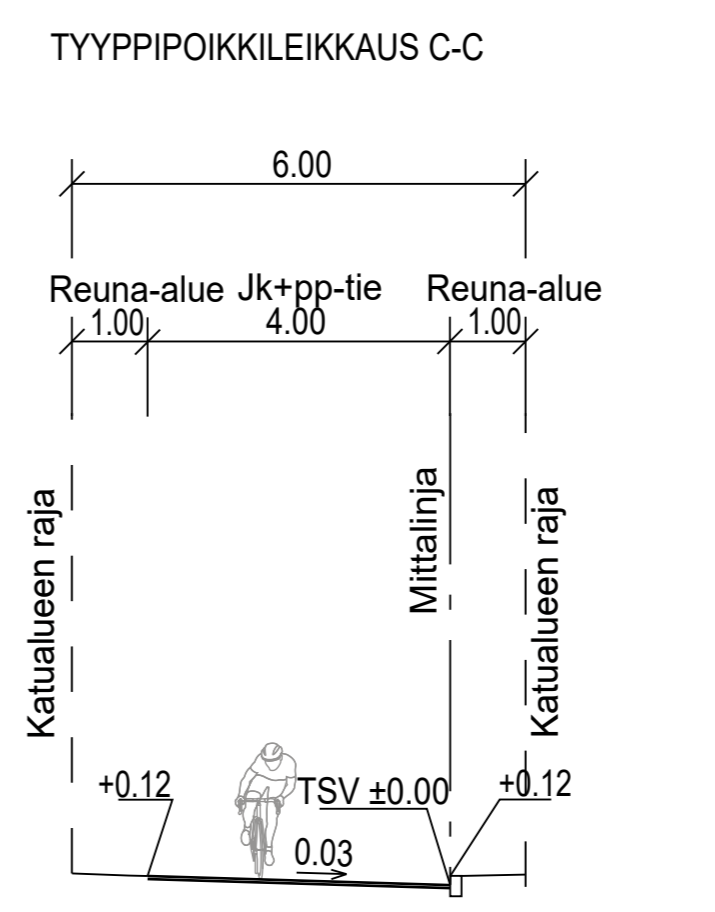
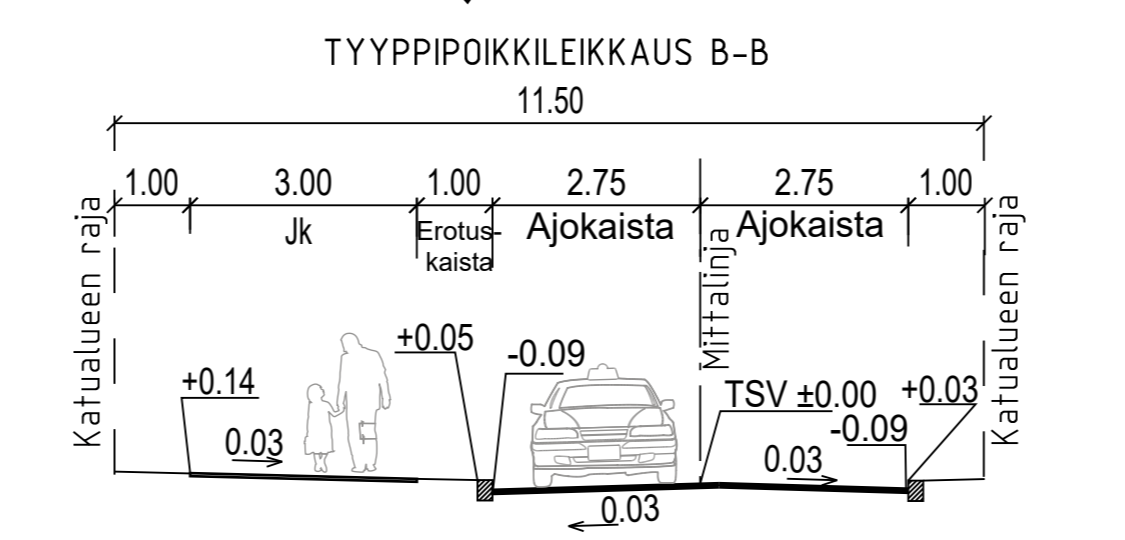
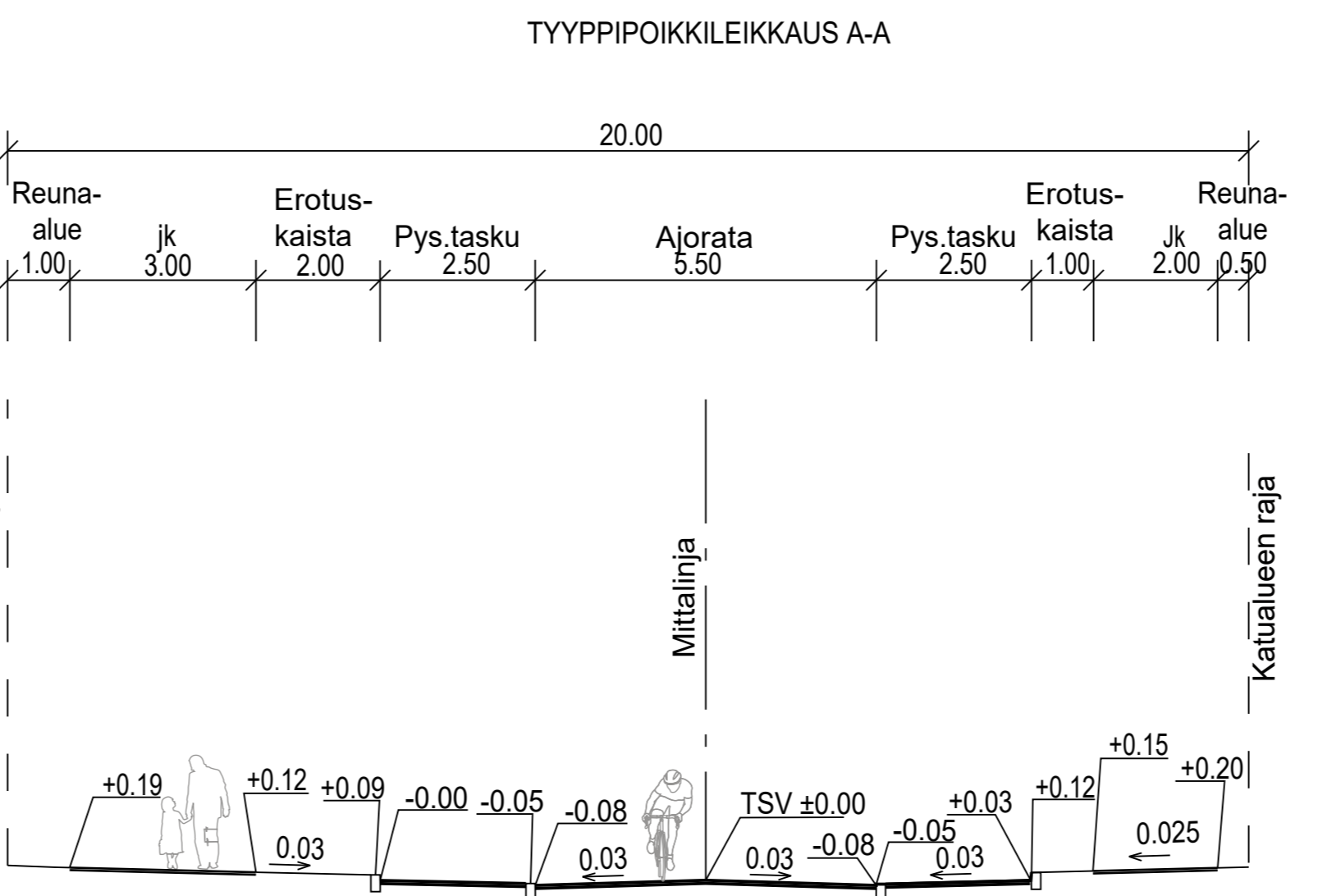


reuna-alue	0.50
jalkakäytävä	2.00
erotuskaista	1.00
pys. tasku	2.50
ajorata	5.50
erotuskaista	2.00
jalkakäytävä	3.00
reuna-alue	1.00

reuna-alue	1.00
ajorata	5.50
erotuskaista	1.00
jalkakäytävä	3.00
reuna-alue	1.00

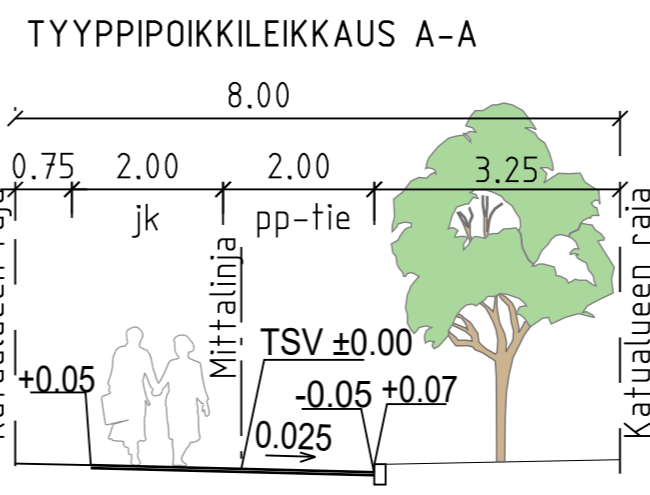
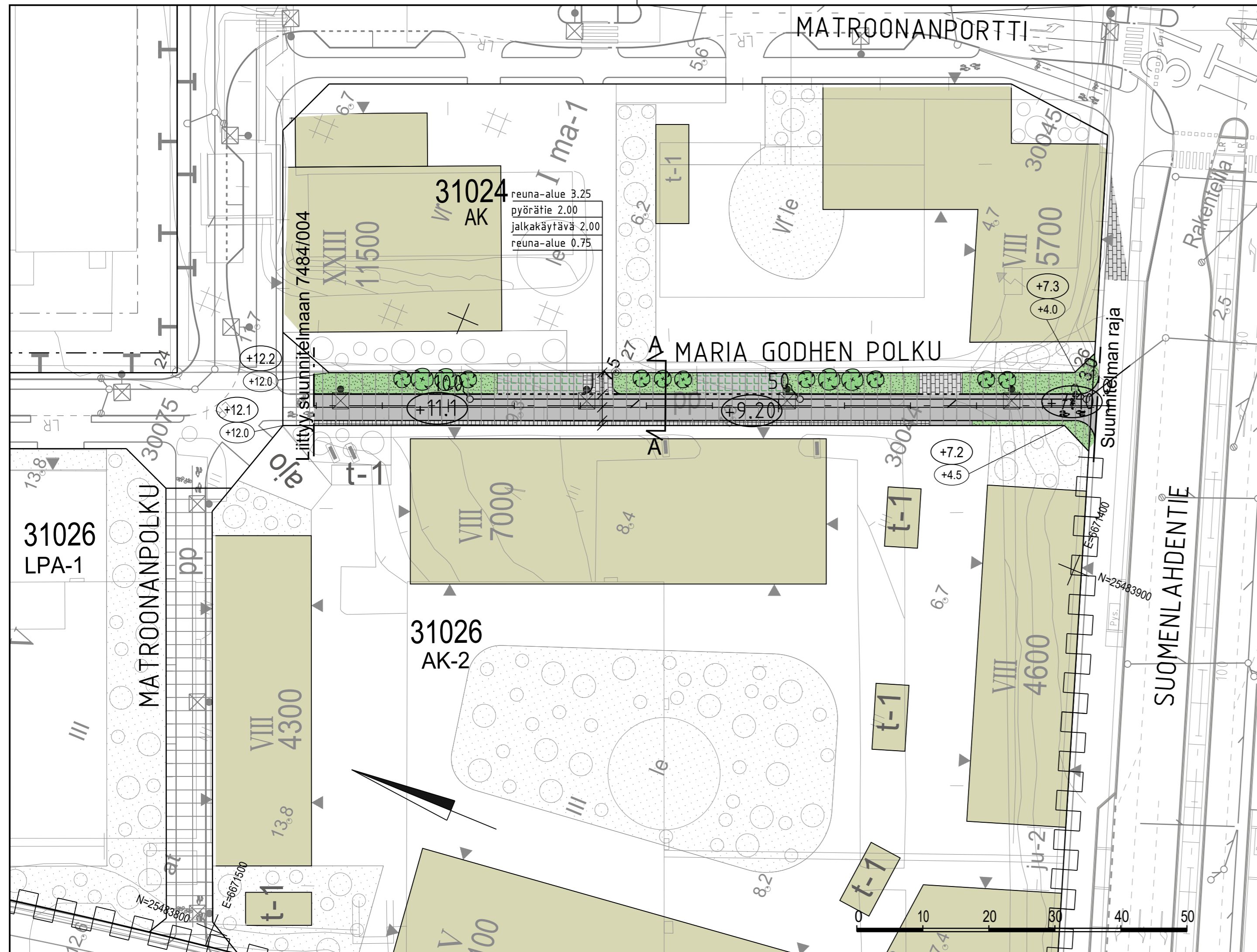
reuna-alue	1.00
jk+pp-tie	1.00
reuna-alue	1.00



- MERKINTÖJEN SELITYS**
- reunatuki
 - madallettu/ luiskattu/ upotettu reunatuki
 - ajorata, asfaltti
 - jk/jk+pp-tie, asfaltti
 - kiveys
 - istutettava alue, hoitoluokka A2
 - nykyinen nurmi
 - istutettava puu
 - nykyinen puusto
 - likimääräinen kadun korkeusasema
 - likim. suunniteltu maanpinnan korkeusasema
 - likim. nykyinen maanpinnan korkeusasema
 - suojatie ja pyörätien jatke
 - suojatien korotusviiste
 - valaisimet
 - hulevesiviemäri, suunniteltu / rakennettu
 - hulevesikaivo
 - tarkastuskaivo



1.3.2021	Istutusalue plv 95-114 vas korvattu p-taskulla. Tyypipiikkileikkaus A-A päivitetty p-taskun osalta.	Ramboll/E. Räsänen	1.3.2021 Jyri Välimäki
ESPOON KAUPUNKI KAUPUNKITEKNIKAN KESKUS	ESBO STAD STADSTEKNIKCENTRALEN		
ALUE	KAUVA LUOTEISRINNE	KAUP. OSA 31 KAITAA	
NIMI	LUOTEISRINNE JA OIKOPOLKU		PIEHTY 25M SUUNNITTELU 1:500, 1:100
Aihe	KATU		PROJEKTIO ETRS-GK25 PROJEKTIO N2000
PHR. LAJI	KATUSUUNNITELMA, TYYPPIPOIKKILEIKKAUS		7484/002A
GT	HSY:n vesihuolto PL 100 00066 HSY p.(09) 15611	NRO	HYV. TARK. HYV. TARK.
SUUNN.			12.11.2020
TARK.			Elias Räsänen Madis Sisask

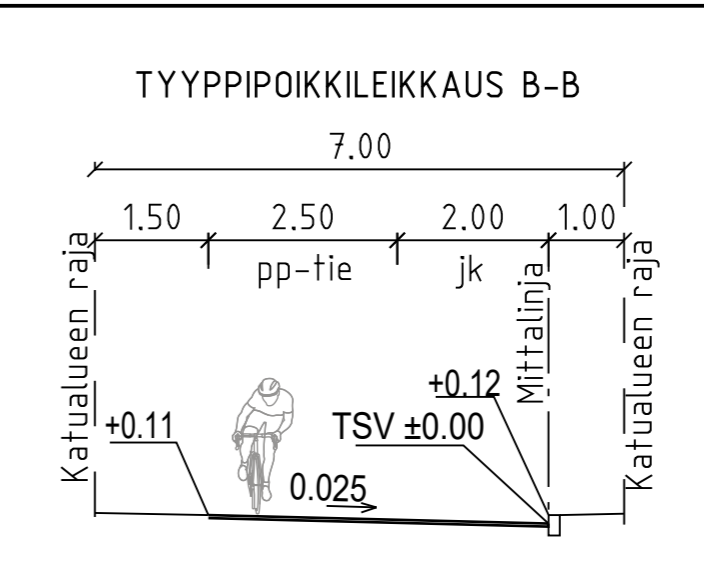

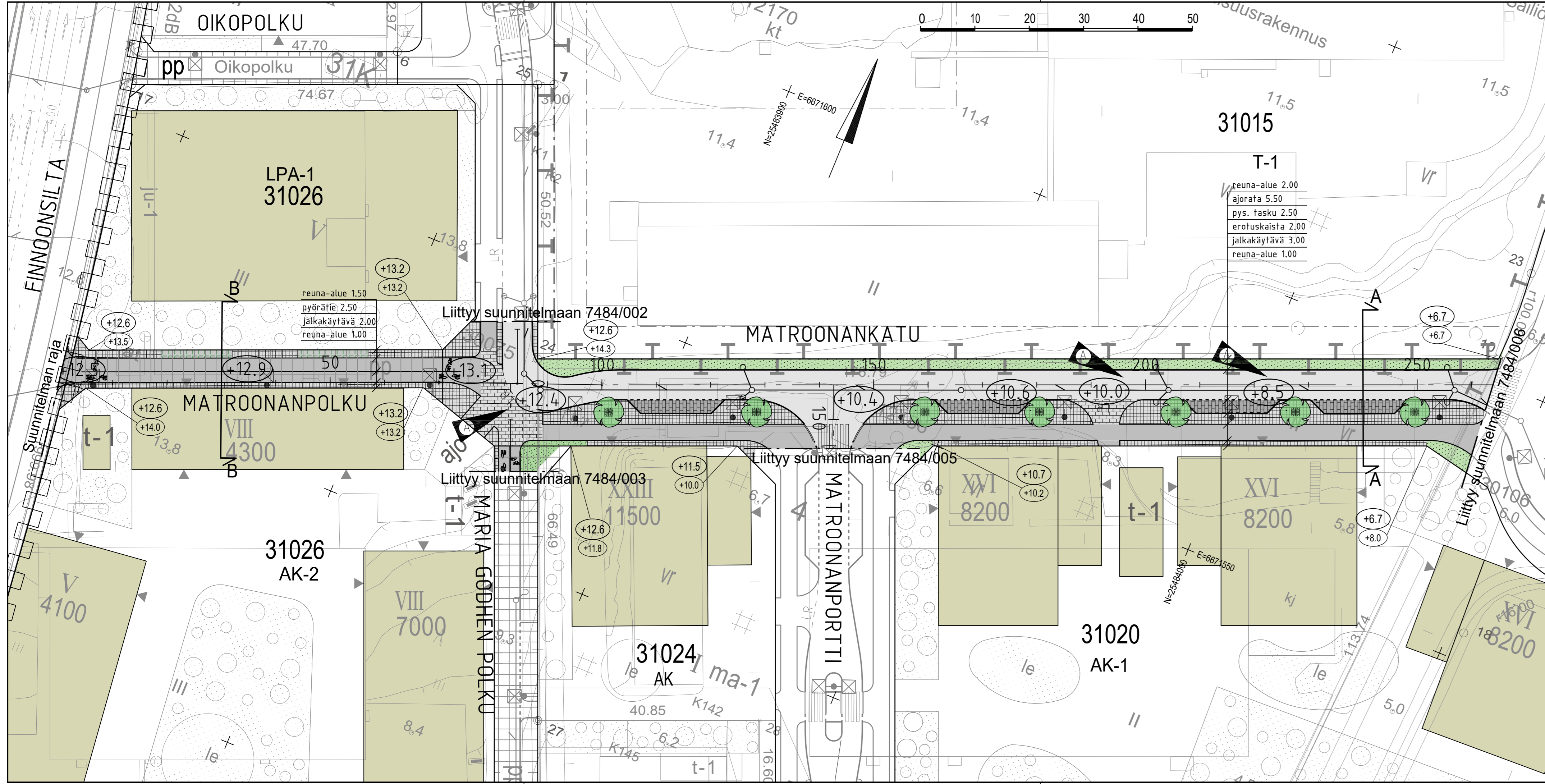


MERKINTÖJEN SELITYS

- reunatuki
- madallettu reunatuki
- materiaalaraja
- jk/pp-tie, asfaltti
- kiveys
- istutettava alue, hoitoluokka A2
- istutettava puu
- likimääräinen jk/pp-tien korkeusasema
- likim. suunniteltu maanpinnan korkeusasema
likim. nykyinen maanpinnan korkeusasema
- valaisimet
- hulevesiviemäri, suunniteltu / rakennettu
- hulevesikaivo
- tarkastuskaivo



C	M	S	T/H
B	N	S	T/H
A	N	S	T/H
ESPOON KAUPUNKI KAUPUNKITEKNIKAN KESKUS			ESBO STAD STADSTEKNIKCENTRALEN
ALUE LUOTEISRINNE			KAUP.OSA 31 KAITAA
NIMI MARIA GODHEN POLKU			KLEHTI 25M HNR0 LIITTYY MKAAVA 1:500, 1:100 KORD.JÄRJ. ETRS-GK25 KORKEUSJÄRJ. N2000
AIHE KEVYT LIIKENNE			NRO HYV. TARK. HYV. TARK.
PIIR. LAJI KATUSUUNNITELMA, TYYPPIPOIKKILEIKKAUS			7484/003
HSY:n vesihuolto PL 100 00066 HSY p.(09) 15611		NRO .	KONS. 12.11.2020
GT SUUNN. TARK.	GEOTEKNIikka- YKSIKKÖ	KONS. SUUNN. TARK.	KONS. Elias Räsänen Madis Sisask



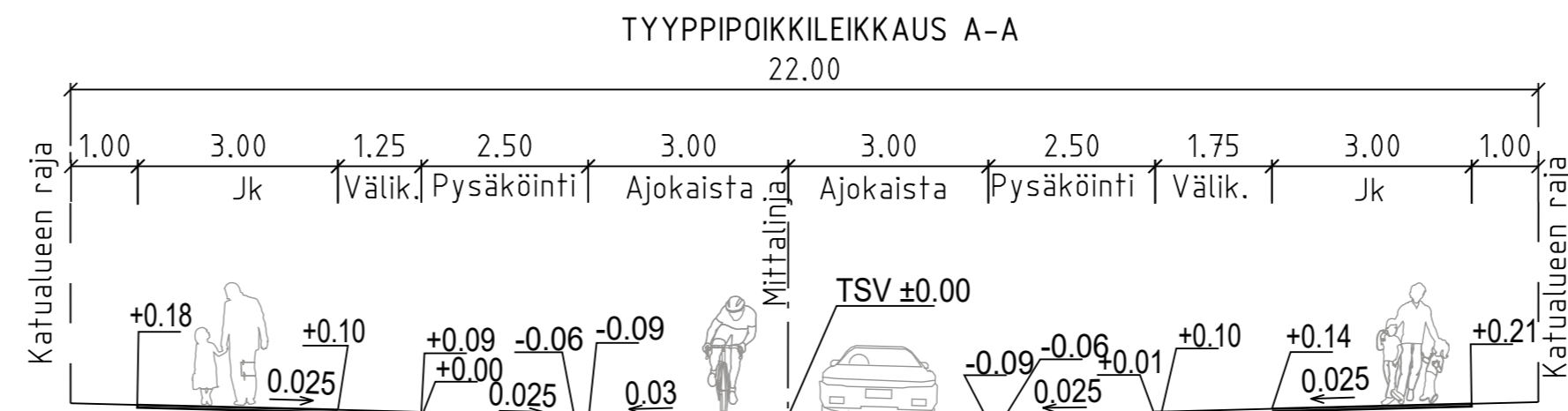
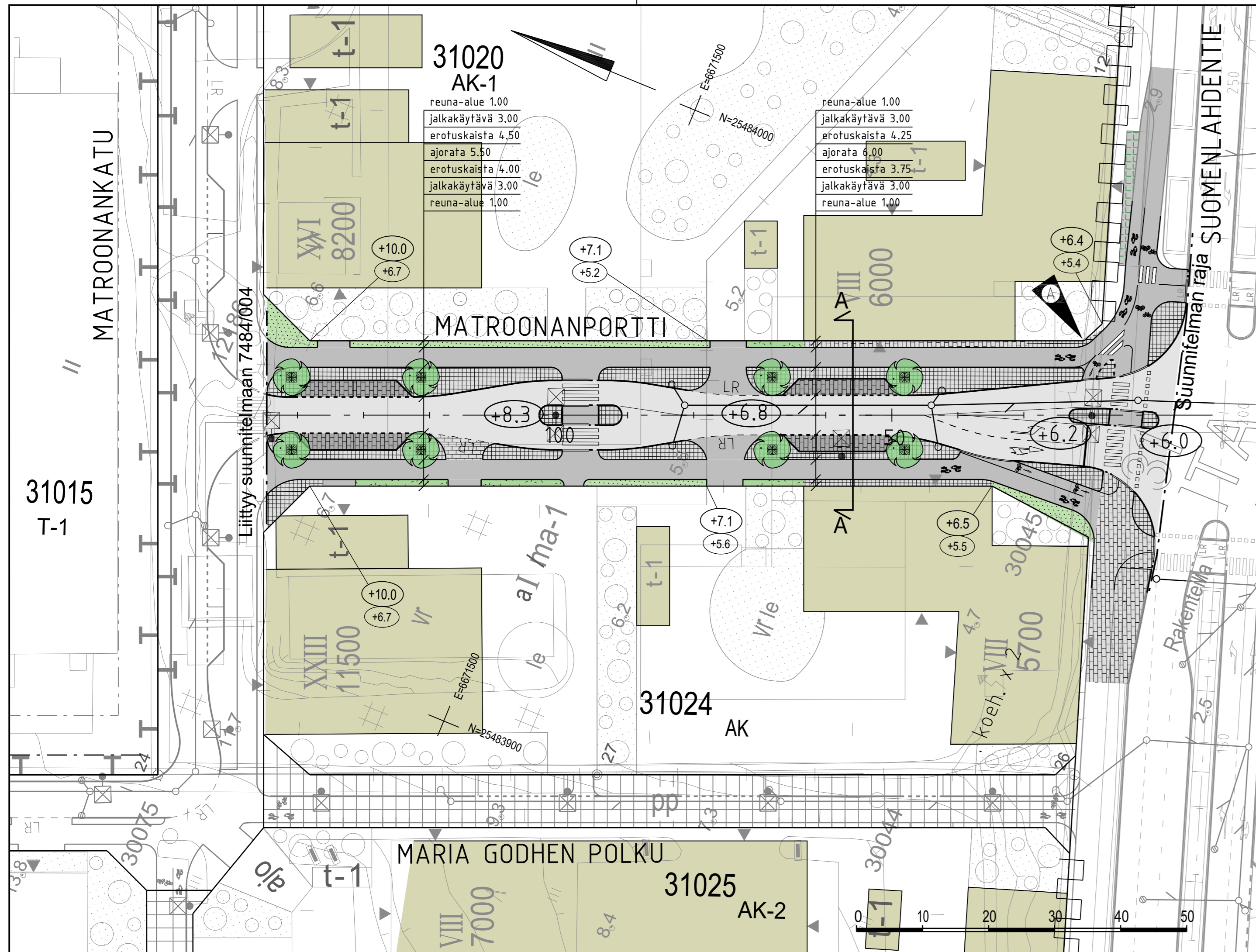
MERKINTÖJEN SELITYS

- reunatuki
- madallettu/ luiskattu/ upotettu reunatuki
- materiaaliraja
- ajorata, asfaltti
- jk/pp-tie, asfaltti
- kiveys
- istutettava alue, hoitoluokka A2
- istutettava puu
- likimääräinen kadun korkeusasema
- likim. suunniteltu maanpinnan korkeusasema
- likim. nykyinen maanpinnan korkeusasema
- suojatie ja pyörätien jatke
- valaisimet

- hulevesiviemäri, suunniteltu / rakennettu
- hulevesikaivo
- tarkastuskaivo



1.3.2021	Muokattu korkolukemia.	Ramboll/E. Räsänen	1.3.2021 Jyri Välimäki
	ESPOON KAUPUNKI KAUPUNKITEKNIKAN KESKUS	ESBO STAD STADSTEKNIKCENTRALEN	14.12.2020 Jyri Välimäki
	KAAVA	KAUP. OSA	14.12.2020 Salla Hänninen
ALUE	MATROONANKATU	31 KAITAA	
NIMI	MATROONANKATU JA MATROONANPOLKU		25M
AIHE	KATU, KEVYT LIIKENNE		1:500, 1:100
PIIR. LAJI	KATUSUUNNITELMA, TYYPPIPOIKKILEIKKAUS		7484/004A
	HSY:n vesihuolto PL 100 00066 HSY p.(09) 15611	NRO	HYV. TARK. HYV. TARK.
GT	GEOTEKNIIKKA- YKSIKÖ		12.11.2020
SUUNN.		Elias Räsänen	
TARK.		Madis Sisask	

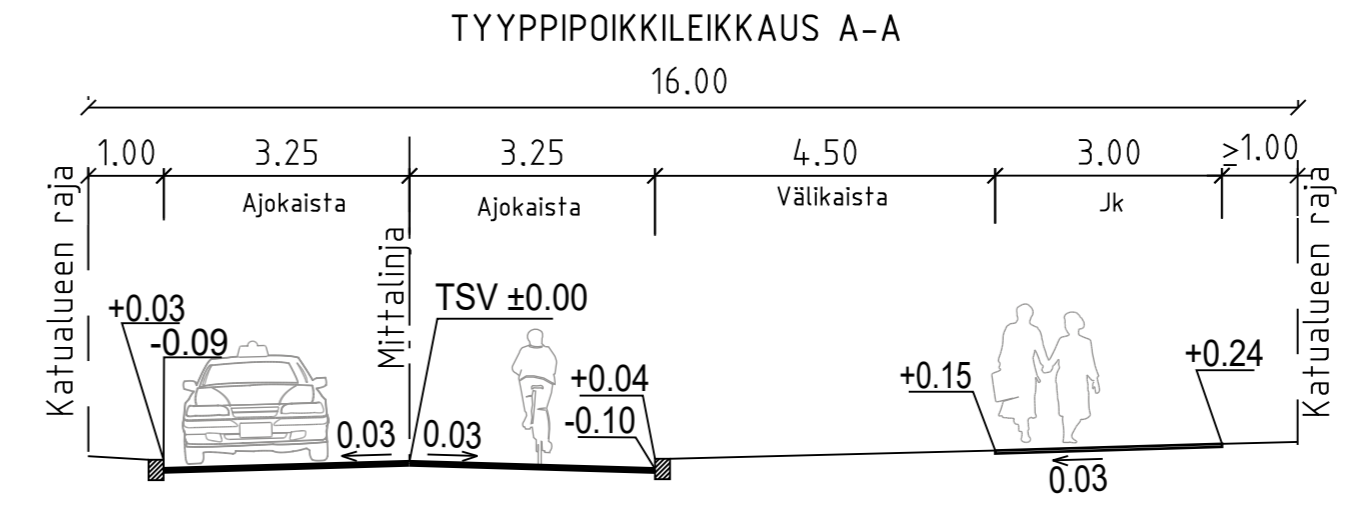
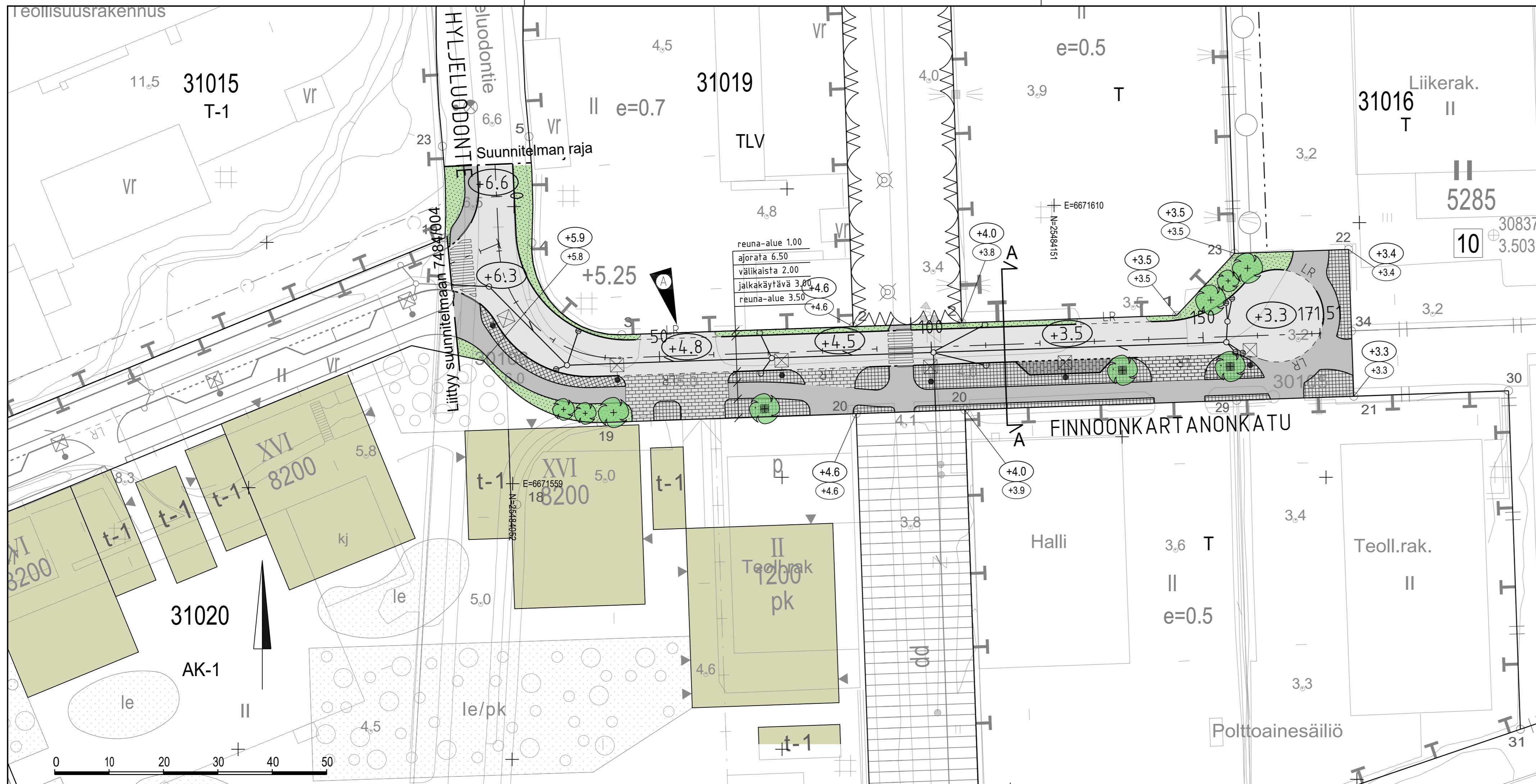


MERKINTÖJEN SELITYS

- reunatuki
- madallettu/ luiskattu/ upotettu reunatuki
- ajorata, asfaltti
- jk/pp-tie, asfaltti
- kiveys
- istutettava alue, hoitoluokka A2
- istutettava puu
- likimääräinen kadun korkeusasema
- likim. suunniteltu maanpinnan korkeusasema
- likim. nykyinen maanpinnan korkeusasema
- suojatie ja pyörätien jatke
- valaisimet
- hulevesiviemäri, suunniteltu / rakennettu
- hulevesikaivo
- tarkastuskaivo



C	M	S	T/K
B	M	S	T/K
A	Muokattu pp-liittymää pl. 20 vas.	Ramboll/E. Räsänen	1.3.2021 Jyri Välimäki
ESPOON KAUPUNKI KAUPUNKITEKNIKAN KESKUS	ESBO STAD STADSTEKNIKCENTRALLEN	PHRYT	14.12.2020 Jyri Välimäki
ALUE MATROONANKATU	KAUP.OSA 31 KAITAA	KAAVA	14.12.2020 Salla Hänninen
NIMI MATROONANPORTTI		TELA	25M
AIHE KATU		LIITTYVÄ	
PIIR. LAJI	KATUSUUNNITELMA, TYYPIPOIKKILEIKKAUS	MAAVALVE	1:500, 1:100
		KOORDINAATIO	ETRS-GK25
		KORKEUSJÄRVI	N2000
		NRO	7484/005A
	HSY:n vesihuolto PL 100 00066 HSY p.(09) 15611	NRO	
		HYV.	
		TARK.	
		HYV.	
		TARK.	
GT	GEOTEKNIIKKA- YKSIKKÖ	KONS.	RAMBOLL 12.11.2020
SUUNN.		SUUNN.	Elias Räsänen
TARK.		TARK.	Madis Sisask



- MERKINTÖJEN SELITYS**
- reunatuki
 - madallettu/ luiskattu/ upotettu reunatuki
 - ajorata, asfaltti
 - jk, asfaltti
 - kiveys
 - istutettava alue, hoitoluokka A2
 - istutettava puu
 - likimääräinen kadun korkeusasema
 - likim. suunniteltu maanpinnan korkeusasema
 - likim. nykyinen maanpinnan korkeusasema
 - hulevesiviemäri, suunniteltu / rakennettu
 - hulevesikaivo
 - tarkastuskaivo
 - suojatie
 - suojatie ja pyörätien jatke
 - valaisimet



1.3.2021		Muokattu korkokulukemaa n. pl 55.	Ramboll/E. Räsänen	1.3.2021	Jyri Välimäki
ESPOON KAUPUNKI KAUPUNKITEKNIKAN KESKUS		ESBO STAD STADSTEKNIKCENTRALEN		SUUNN. TARK. 14.12.2020 Jyri Välimäki	
ALUE	KAAVA MATROONANKATU	KAUP.OSA 31 KAITAA	HYV. 14.12.2020 Salla Hänninen		
NIMI	FINNOONKARTANONKATU		PLEHTI 25M	LIIITYY	
AIHE	KATU		MAA-VA 1:500, 1:100	KOORDINAATIO ETRS-GK25 KORKEUSJÄR- N2000	NRO 7484/006A
PIIR. LAJI	KATUSUUNNITELMA, TYYPIPOIKKILEIKKAUS		NRO		
HSY:n vesihuolto PL 100 00066 HSY p.(09) 15611		NRO	HYV. TARK.	12.11.2020	
GT	GEOTEKNIikka- YKSIKKÖ	KONS.	HYV. TARK.	SUUNN. Elias Räsänen	
SUUNN.			HYV. TARK.	TARK. Madis Sisask	