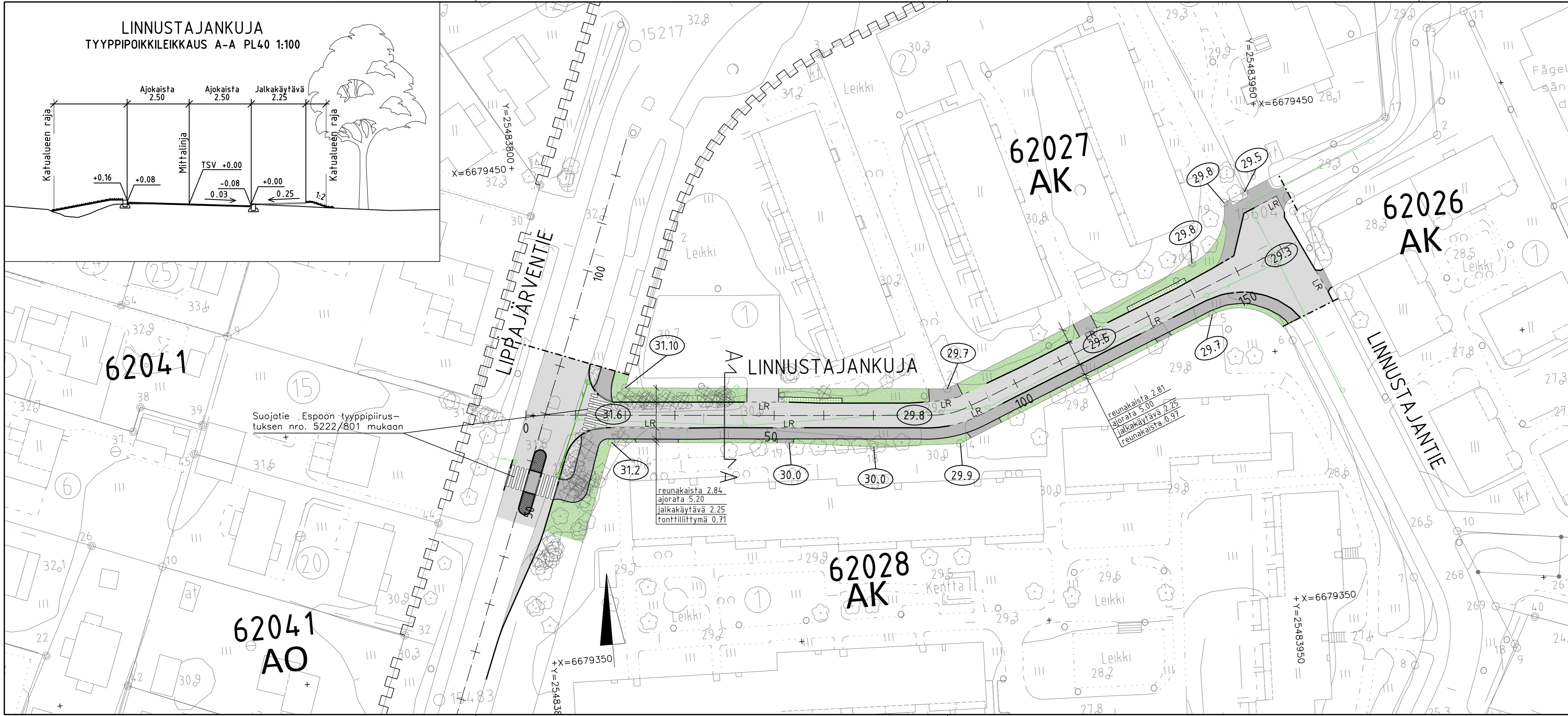
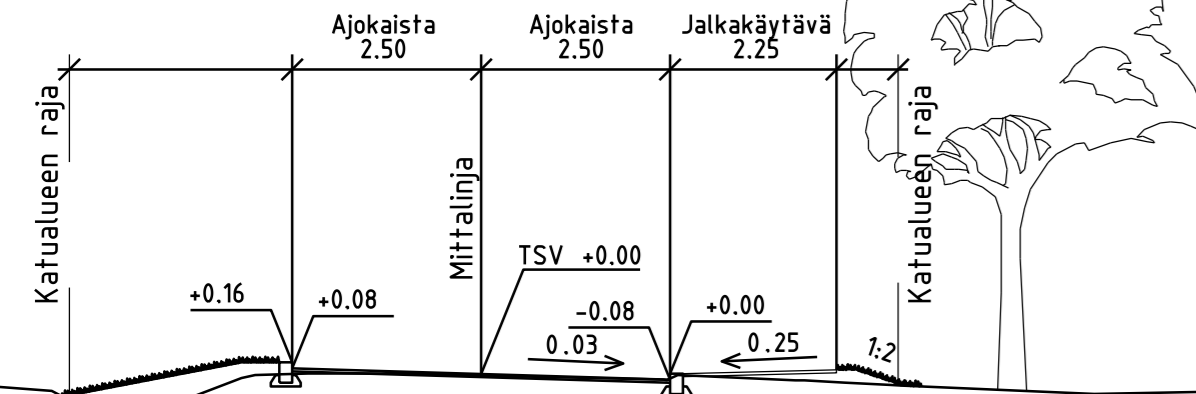

















LINNUSTAJANKUJA
TYYPPIPOIKKILEIKKAUS A-A PL40 1:100



MERKINTÖJEN SELITYS

-  ajorata/jk+pp-tie, asfaltti
-  betonikiveys, harmaa
-  kenttäkivi
-  nurmikivi
-  viheralue
-  likimääräinen kadun korkeusasema
-  likim. nyk. maanpinnan korkeusasema
-  reunakivi
-  madallettu reunakivi
-  upotettu reunakivi
-  luiskattu reunakivi
-  suunniteltu / rakennettu hulevesiviemäri
-  suunniteltu / rakennettu hulevesikaivo
-  mitattu lehti/havupuu
-  poistettava lehti/havupuu



ESPOON KAUPUNKI KAUPUNKITEKNIKAN KESKUS		ESBO STAD STADSTEKNIKCENTRALEN		PIIRI SUUNN. TARK.
ALUE JÄNISMÄKI LIPPAJÄRVI		KAUP OSA 62 LIPPAJÄRVI		HYV. HYV. PPK.
NIMI LINNUSTAJANKUJA		KLENTI M17		INHO LITTYV.
AIHE KATU		PRAVA 1:500, 1:100		HOODO JÄRVI ETRS-GK25 KORKEUSLEIKKAUS N2000
PIIRI LAJI		KATUSUUNNITELMA JA TYYPPIPOIKKILEIKKAUS		7553/001
HSY:n vesihuolto PL 300 00066 HSY p 1091 15611		NRO		HYV. TARK. HYV. TARK.
GT SUUNN. TARK.		GEOTEKNIIKKA- YKSIKKÖ		ROHS KONS. DESTIA 21.1.2021
				SUUNN. TARK. I. Hult A. Kosonen