

Tilläggsmaterial Nämnden Svenska rum 2.12.2020

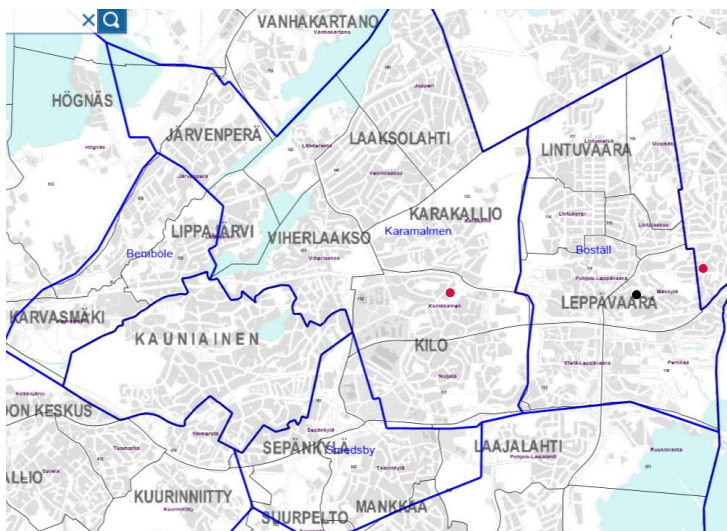
Förslag på ändringar och justeringar i de svenskspråkiga skolornas elevupptagningsområden

Samtliga småområdesvisa prognosuppgifter (7-12-åringar med svenska som modersmål) kommer från stadens statistiktjänst Verkkotilastopalvelu och är en del av den officiella befolkningsprognosen i Esbo.

De blå linjerna är gränserna för nuvarande elevupptagningsområden och de grå linjerna är småområdesgränser.

Den röda prickerna är elevupptagningsområdets skola. I Alberga är den nya skolfastigheten avbildad med en svart prick.

På den skolvisa fliken finns även uppgiften om hur stor andel av skolans elever som läsåret 2020-2021 kommer från ett annat elevupptagningsområde.



Kommer till Flyttas bort Oklar BOSTÄLLSSKOLAN

Pohjois-Laajalahti
Ruukinranta
Nuijala
Jupperi

	2019	2020	2021	2022	2023	2024	2025	2026	2027
111 Pohjois-Leppävaara	10	10	13	16	16	17	15	14	15
112 Etelä-Leppävaara	9	10	17	19	19	19	20	21	19
113 Mäkkylä	20	21	20	17	18	19	18	17	16
114 Lintukorpi	12	11	12	11	10	9	8	11	9
115 Lintulaakso	12	12	9	6	4	5	3	3	3
116 Uusmäki	12	17	16	19	19	22	23	26	27
117 Lintumetsä	10	6	8	9	13	14	13	13	13
118 Perkkää	11	12	15	23	24	31	33	36	35
	96	99	110	120	123	136	133	141	137
251 Ruukinranta	1	2	2	1	2	3	4	4	5
252 Pohjois-Laajalahti	25	25	21	16	14	11	13	12	12
143 Jupperi	24	19	17	19	19	17	15	14	11
131 Nuijala	21	21	24	27	30	32	32	33	34
	71	67	64	63	65	63	64	63	62
Sammanlagt	167	166	174	183	188	199	197	204	199

Sekundärelever 2.4%

Keran asukasmäärästä kuitenkin tässä vähän arvioita. Keran alueen asemakaavoitus on kesken eikä luotettavia vaiheittain toteuttamisen tuottamia asukasmääräarvioita ole. Keran osayleiskaavan mukaan alue olisi "valmis" 2035 ja koko osayleiskaava-alueella voisi olla 14 000 – 20 000 asukasta ja uutta asuinkeuhkosalaa vähintään 635 000 k-m². Keraan on tehty kaavarunko osayleiskaavaa pienemmälle Keran ydinalueelle ja siinä on arvioitu ydinalueen asuinkeuhkosalaksi noin 532 000 k-m². Tämä täsmentyy ja saattaa muuttua nyt käynnissä olevissa asemakaavoissa. Rakentaminen voisi optimistisen arvion mukaan alkaa aikaisimmillaan 2021. Mikäli alueen toteuttaminen etenisi vauhdilla 20 000 – 40 000 k-m² /vuosi voitaisiin arvioida, että v. 2028 Keran ydinalueella olisi 4000 – 6000 uutta asukasta arvioituna asumisväljyydellä 1 asukas / 50 k-m².

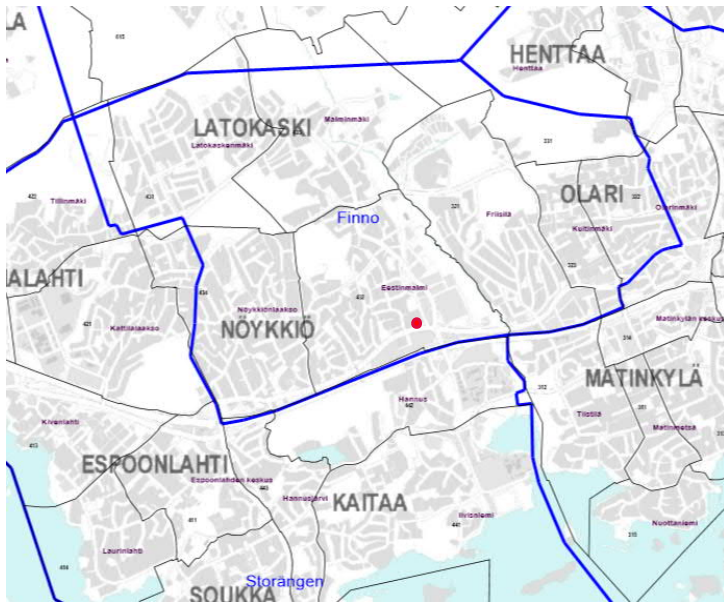
Radan pohjoispuolelle noin 400 000 kem² eli 8000 asukasta

Radan eteläpuolelle (ilman tuota Kutojantietä) noin 300 000 kem² eli 6000 asukasta

Asukkaiden lisääntyminen alueilla onkin sitten haastavampaa, mutta arviolta

eteläpuolelle 2024 alkaen 300 – 500 asukasta vuodessa ja

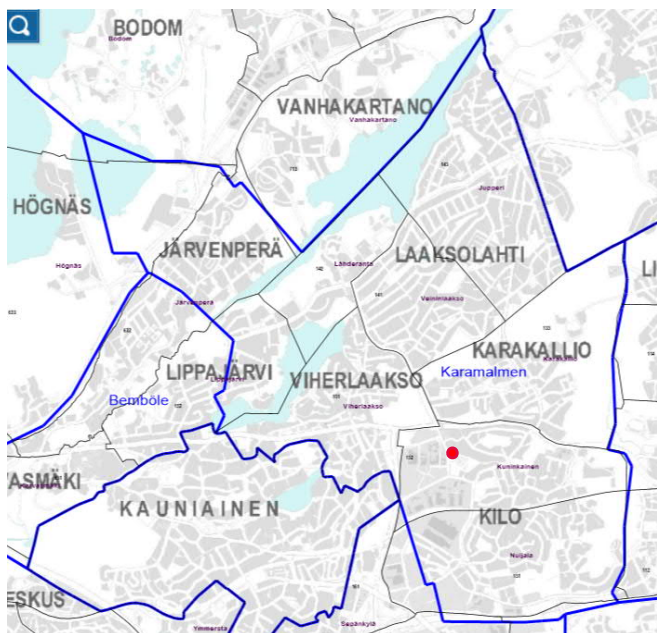
pohjoispuolelle 2025 alkaen 300 – 500 asukasta vuodessa



Kommer till	Flyttas bort	Oklar									
Nöytkiönlaakso	Kuitinmäki	FINNO SKOLA									
Hannus	Olarinmäki										
Malmimäki	Henttaa										
	2019	2020	2021	2022	2023	2024	2025	2026	2027		
321 Friisilä	27	29	28	29	27	27	26	29	28		
431 Latokaskenmäki	32	30	29	29	28	26	27	26	24		
432 Eestinmalmi	56	50	45	42	35	29	25	25	22		
433 Malmimäki	22	27	28	25	22	23	23	17	16		
434 Nöytkiönlaakso	50	42	35	28	22	19	17	12	12		
442 Hannus	14	15	15	16	14	14	13	12	14		
Sammanlagt	201	193	180	169	148	138	131	121	116		
323 Kuitinmäki	20	22	22	23	22	22	22	22	22		
322 Olarinmäki	68	66	63	54	44	46	36	33	29		
331 Henttaa	2	2	2	1	1	0	0	0	0		

Sekundärelever 9.7%





Kommer till Flyttas bort Oklar KARAMALMEN

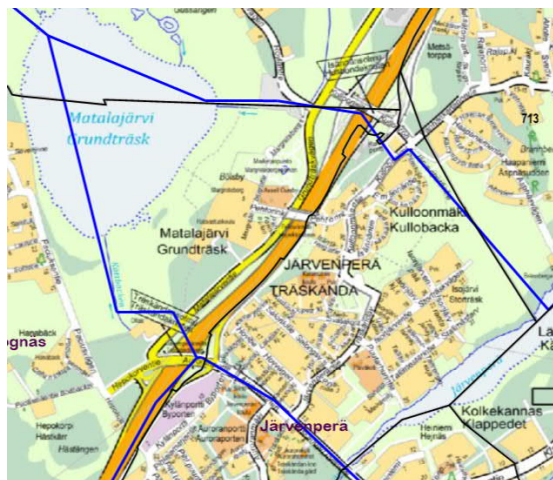
Lippajärvi

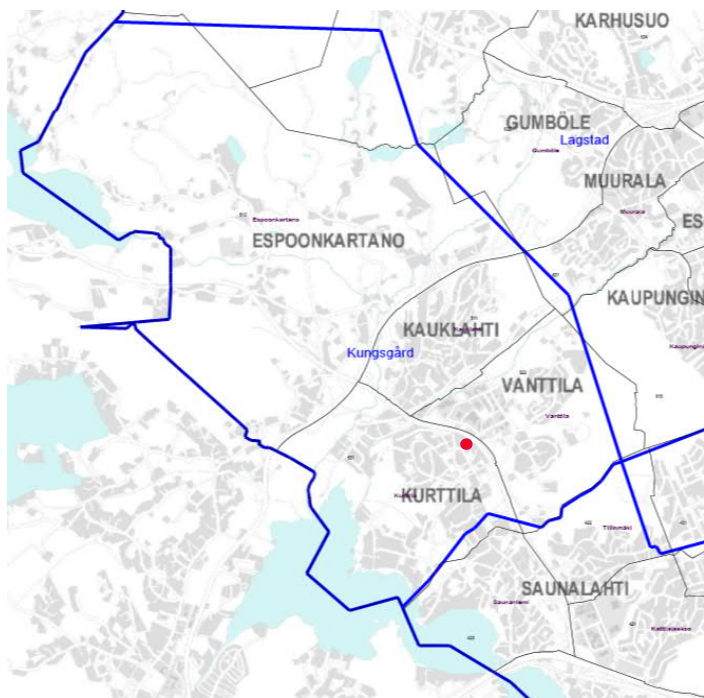
Nuijala
Jupperi
Järvenperä
Högnäs

	2019	2020	2021	2022	2023	2024	2025	2026	2027
132 Kuninkainen	24	22	24	26	30	30	30	33	34
133 Karakallio	15	14	12	14	15	12	15	13	13
141 Veininlaakso	26	28	21	24	21	22	20	15	15
142 Lähleranta	12	10	8	5	5	3	2	2	1
151 Viherlaakso	31	33	30	26	21	20	19	15	17
152 Lippajärvi	43	39	39	32	32	29	25	25	20
	151	146	134	127	124	116	111	103	100
143 Jupperi	24	19	17	19	19	17	15	14	11
131 Nuijala	21	21	24	27	30	32	32	33	34
	45	40	41	46	49	49	47	47	45
632 Järvenperä	26	24	20	16	17	16	14	12	11
633 Högnäs	5	5	4	3	1	1	1	0	0

Sekundärelever 8.3%

Keran asukasmäärästä kuitenkin tässä vähän arvioita. Keran alueen asemakaavoitus on kesken eikä luotettavia vaiheittain toteuttamisen tuottamia asukasmääräarvioita ole. Keran osayleiskaavan mukaan alue olisi "valmis" 2025 ja koko osayleiskaava-alueella voisi olla 14 000 – 20 000 asukasta ja uutta asuinkeuhkosalaa vähintään 635 000 k-m². Keraan on tehty kaavarunko osayleiskaavaa pienemmälle Keran ydinalueelle ja siinä on arvioitu ydinalueen asuinkeuhkosalaksi noin 532 000 k-m². Tämä täsmennyty ja saattaa muuttua nyt käynnissä olevissa asemakaavoissa. Rakentaminen voisi optimistisen arvion mukaan alkaa aikaisimmillaan 2021. Mikäli alueen toteuttaminen etenisi vauhdilla 20 000 – 40 000 k-m² /vuosi voitaisiin arvioida, että v. 2028 Keran ydinalueella olisi 4000 – 6000 uutta asukasta arvioituna asumisväljyydellä 1 asukas / 50 k-m².



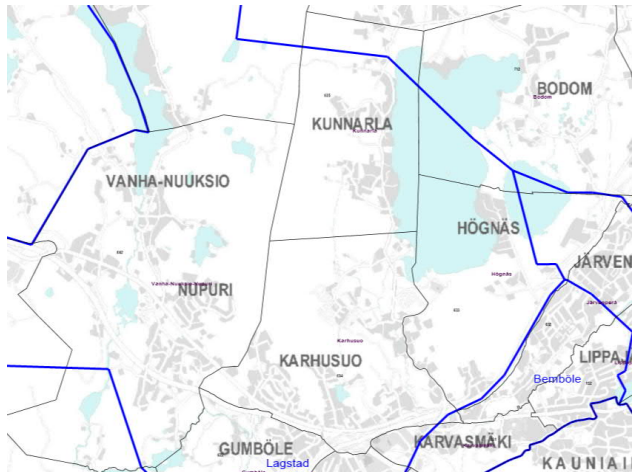
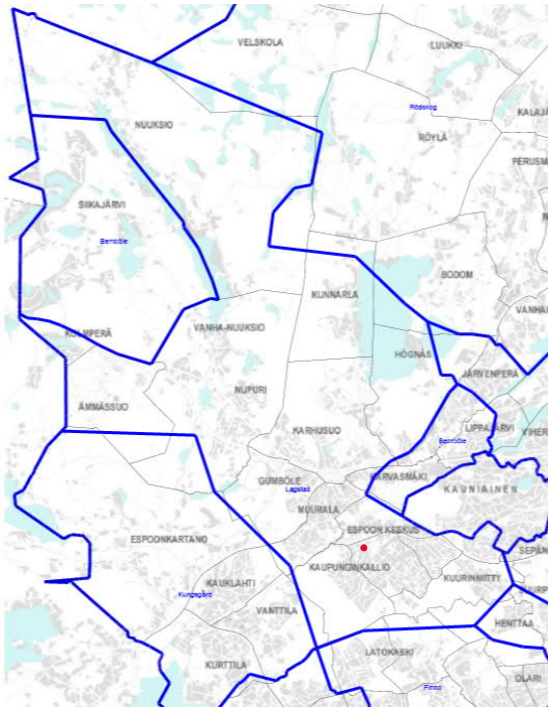


Kommer till	Flyttas bort	Oklar		KUNGSGÅRDSSKOLAN						
Saunaniemi	Vanha-Nuukio-Nupuri									
Tillinmäki										

	2019	2020	2021	2022	2023	2024	2025	2026	2027
511 Kauklahti	47	44	42	39	35	33	32	31	28
512 Espoonkartano	11	13	13	13	12	13	14	13	12
521 Kurttila	39	41	38	39	36	36	35	35	34
522 Vanttila	28	24	23	20	16	12	14	15	16
	125	122	116	111	99	94	95	94	90
422 Tillinmäki	34	35	31	30	30	28	26	24	22
423 Saunaniemi	37	44	47	45	51	52	53	52	49
	71	79	78	75	81	80	79	76	71
Sammanlagt	196	201	194	186	180	174	174	170	161

Sekundärelever 8.8%

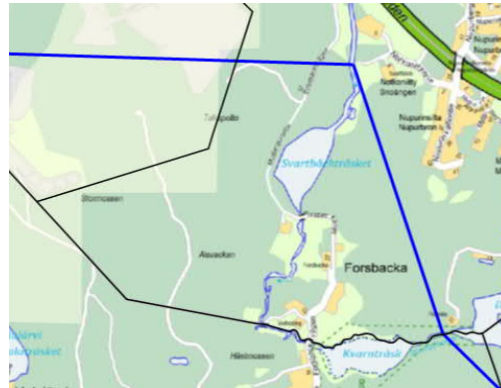




Kommer till	Flyttas bort	Oklar	LAGSTAD							
Högnäs	Karvasmäki									
Vanha-Nuukio-Nupuri	Kunnarla									

	2019	2020	2021	2022	2023	2024	2025	2026	2027
611 Kirkkojärvi	8	8	8	11	13	12	13	13	13
612 Tuomarila	14	15	14	14	13	11	9	7	7
613 Suvela	37	38	37	36	42	40	39	36	34
614 Kuorinniitty	26	20	17	12	11	11	9	9	7
615 Kaupunginkallio	15	19	20	18	18	16	15	12	10
616 Ymmersta	20	20	18	20	19	18	17	16	16
621 Muurala	28	27	28	23	22	19	15	13	10
622 Gumböle	15	14	13	13	12	11	10	9	9
634 Karhusuo	25	22	19	21	19	17	15	17	16
644 Nuukionpää	2	1	1	0	0	0	0	0	0
645 Ammassuo	0	0	0	0	0	0	0	0	0
633 Högnäs	5	5	4	3	1	1	1	0	0
642 Vanha-Nuukio-Nupuri	5	4	7	7	8	7	7	7	8
	200	193	186	178	178	163	150	139	130
631 Karvasmäki	7	6	8	5	5	4	3	3	1
635 Kunnarla	1	0	0	0	0	0	0	0	0

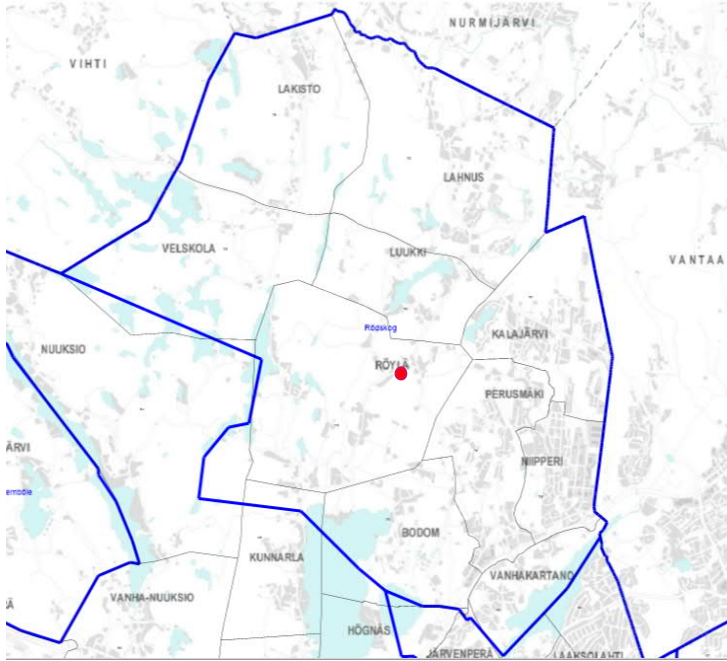
Sekundärelever
 äk 1-6 7.7%
 äk 7-9 6.5%





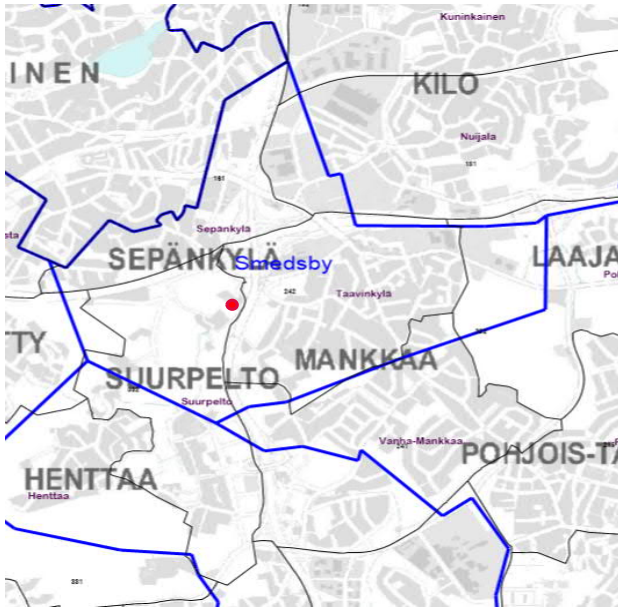
Kommer till	Flyttas bort			Oklar			MATTLIDEN			
Olarinmäki	Niittykumpu									
Kuitinmäki	Vanha-Mankkaa									
Henttaa										
	2019	2020	2021	2022	2023	2024	2025	2026	2027	
232 Haukilahti	92	84	74	64	53	52	47	48	47	
311 Matinmetsä	34	32	31	28	28	24	19	17	15	
312 Tiistilä	42	41	41	36	35	41	43	43	44	
313 Matinlahti	76	75	66	53	56	54	50	46	45	
314 Matinkylän keskus	13	13	16	17	20	19	18	17	16	
315 Nuottaniemi	35	33	26	22	18	13	10	8	7	
316 Miessaari	0	0	0	0	0	0	0	0	0	
331 Henttaa	2	2	2	1	1	0	0	0	0	
323 Kuitinmäki	20	22	22	23	22	22	22	22	22	
322 Olarinmäki	68	66	63	54	44	46	36	33	29	
Sammanlagt	382	368	341	298	277	271	245	234	225	
214 Niittykumpu	31	32	32	37	45	50	50	49	48	
241 Vanha-Mankkaa	26	27	24	19	17	12	10	10	11	
332 Suurpelto	21	25	30	36	38	42	46	46	49	

Sekundärelever	
åk 1-6	16.6%
åk 7-9	5.7%

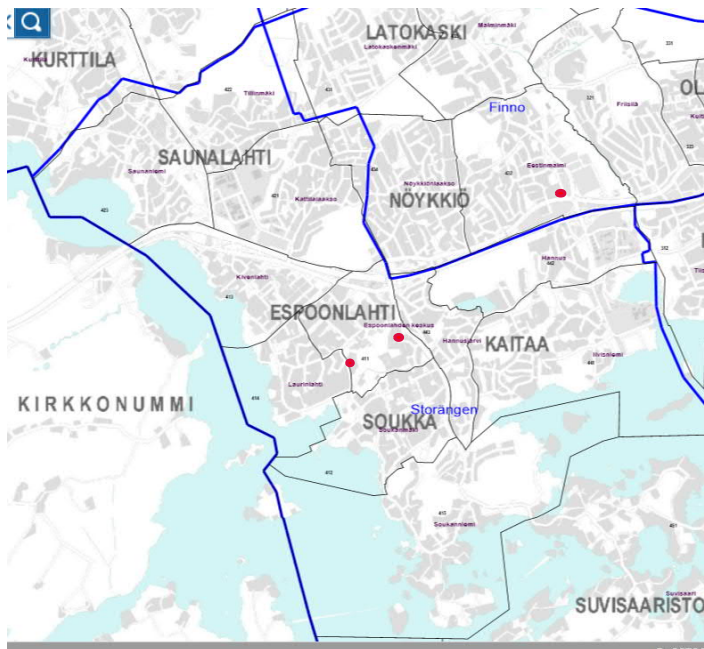


Kommer till	Flyttas bort	Oklar		RÖDSKOG						
Bodom	Nuukсионpää									
Kunnarla		2019	2020	2021	2022	2023	2024	2025	2026	2027
711 Røylä		2	2	1	2	2	1	1	0	0
712 Bodom		4	4	3	2	2	0	0	1	1
713 Vanhakartano		10	9	7	4	2	2	5	6	7
714 Perusmäki		7	9	11	11	10	10	12	12	12
715 Niipperi		11	11	9	10	7	7	5	5	7
721 Kalajärvi		8	7	8	6	6	8	9	9	8
722 Luukki		1	1	1	1	0	0	0	0	0
723 Lahnuus		6	6	3	4	3	3	4	4	4
724 Lakisto		0	0	0	0	0	0	0	0	0
725 Velaskola		0	0	0	0	0	0	0	0	0
		49	49	43	40	32	31	36	37	39

Sekundärelever 3.6%

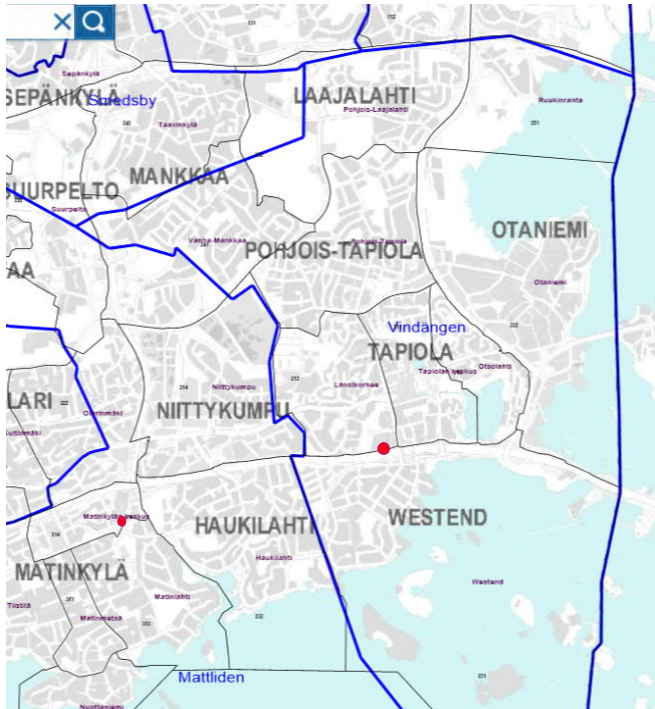


Kommer till	Flyttas bort									
	SMEDSBY									
	2019	2020	2021	2022	2023	2024	2025	2026	2027	
Pohjois-Laajalahti (indutiområde)										
Nuijala (indutiområde)										
161 Sepänkylä	36	32	27	26	26	21	20	20	17	
242 Taavinkylä	32	31	32	27	27	23	22	24	21	
	68	63	59	53	53	44	42	44	38	
241 Vanha-Mankkaa	26	27	24	19	17	12	10	10	11	
332 Suurpelto	21	25	30	36	38	42	46	46	49	
Sekundärelever	32.7%									



Kommer till	Flyttas bort			Oklar						
	STORÄNGEN									
	2019	2020	2021	2022	2023	2024	2025	2026	2027	
Nöyekiönlaakso										
Hannus										
Saunalahti										
Tillinmäki										
411 Espoonlahden keskus	27	31	35	31	28	33	34	35	35	
412 Soukanmäki	31	34	33	29	28	26	25	24	23	
413 Kivenlahti	27	24	27	30	33	35	37	39	38	
414 Laurinlahti	64	59	53	49	41	35	30	25	23	
415 Soukanniemi	30	28	25	24	18	15	14	12	13	
421 Kattilalaakso	21	21	18	14	13	13	11	9	7	
441 Iivisniemi	25	22	22	21	23	23	21	24	28	
443 Hannusjärvi	24	24	19	17	14	13	12	10	10	
451 Suvisaari	24	21	17	15	12	12	10	10	11	
452 Ulkosaaret	0	0	0	0	0	0	0	0	0	
Sammanlagt	273	264	249	230	210	205	194	188	188	
434 Nöyekiönlaakso	50	42	35	28	22	19	17	12	12	
422 Tillinmäki	34	35	31	30	30	28	26	24	22	
423 Saunaniemi	37	44	47	45	51	52	53	52	49	
442 Hannus	14	15	15	16	14	14	13	12	14	
Sammanlagt	85	94	93	91	95	94	92	88	85	

Sekundärelever
 Åk 1-6 7.6%
 Åk 7-9 11%



Kommer till	Flyttas bort	Oklar		VINDÄNGEN						
Niittykumpu	Pohjois-Laajalahti									
Vanha-Mankkaa	Ruukinranta									
	2019	2020	2021	2022	2023	2024	2025	2026	2027	
211 Tapiolan keskus	20	21	24		22	23	25	24	23	24
212 Länsikorkee	15	14	21		21	24	25	26	25	24
213 Otsolahti	11	10	10		12	12	10	10	10	10
215 Pohjois-Tapiola	28	29	32		30	31	26	22	21	17
222 Otaniemi	2	3	4		8	12	15	20	25	30
231 Westend	25	23	19		16	17	12	10	7	8
241 Vanha-Mankkaa	26	27	24		19	17	12	10	10	11
214 Niittykumpu	31	32	32		37	45	50	50	49	48
Sammanlagt	158	159	166		165	181	175	172	170	172
251 Ruukinranta		1	2	2	1	2	3	4	4	5
252 Pohjois-Laajalahti		25	25	21	16	14	11	13	12	12
		26	27	23	17	16	14	17	16	17

Sekundärelever 23.4%